



Autor zdjęcia: Jacek Śląski

STRATEGIA ROZWOJU GMINY PĘPOWO NA LATA 2021-2030

PROJEKT – STYCZEŃ 2021

Opracowanie:

Urząd Gminy w Pępowie

we współpracy z Wielkopolską Akademią Nauki i Rozwoju Spółka z ograniczoną odpowiedzialnością, Spółka komandytowa oraz Krajowym Instytutem Jakości.

Strategię Rozwoju Gminy Pępowo na lata 2021-2030 opracowano w oparciu o materiały źródłowe wydziałów Urzędu Gminy oraz gminnych jednostek organizacyjnych.

Strategia Rozwoju Gminy Pępowo na lata 2021-2030 zawiera dane według stanu na 31 grudnia 2019 roku, o ile nie zaznaczono inaczej.



Wielkopolska Akademia
Nauki i Rozwoju

KRAJOWY
INSTYTUT
JAKOŚCI

SPIS TREŚCI

WPROWADZENIE	4
STAN I WYZWANIA ROZWOJU GMINY PĘPOWO	7
1. Wnioski z diagnozy sytuacji społecznej.....	8
2. Wnioski z diagnozy sytuacji gospodarczej	11
3. Wnioski z diagnozy sytuacji przestrzennej	14
4. Jakość życia w Gminie – wyniki badań ankietowych	16
4.1. Ocena sytuacji Gminy	16
4.2. Pożądane priorytety rozwojowe	17
5. Analiza SWOT z uwzględnieniem elementów partycypacji społecznej.....	19
STRATEGICZNE KIERUNKI ROZWOJU GMINY PĘPOWO	21
1. Misja i wizja.....	22
2. Cele strategiczne rozwoju w wymiarze społecznym, gospodarczym i przestrzennym. Kierunki działań podejmowanych dla osiągnięcia celów strategicznych. Oczekiwane rezultaty planowanych działań oraz wskaźniki ich osiągnięcia	23
3. Model struktury funkcjonalno-przestrzennej Gminy Pępowo	34
4. Ustalenia i rekomendacje w zakresie kształtowania i prowadzenia polityki przestrzennej w Gminie	36
5. Spójność kierunków rozwoju Gminy z kierunkami wynikającymi ze strategii rozwoju województwa. Obszary strategicznej interwencji określone w strategii rozwoju województwa wraz z zakresem planowanych działań.....	37
6. System realizacji strategii, w tym wytyczne do sporządzenia dokumentów wykonawczych	44
7. Ramy finansowe i źródła finansowania	45
ZAŁĄCZNIKI	47
ZAŁĄCZNIK 1: DIAGNOZA SYTUACJI PRZESTRZENNEJ, GOSPODARCZEJ I SPOŁECZNEJ GMINY PEPOWO	48
Załącznik 2: Wzór ankiety.....	82
Załącznik 3: Tabela ewaluacyjna	87

WPROWADZENIE



Autor zdjęcia: Paweł Bzodek

Strategia Rozwoju Gminy Pępowo jest formalnym dokumentem, który określa strategiczne kierunki rozwoju Gminy na lata 2021-2030. Jest komplementarna z innymi regulacjami planistyczno-strategicznymi, obowiązującymi w Gminie. Dokument będzie nadrzędny względem dokumentów sektorowych dotyczących obszaru Gminy Pępowo, jednocześnie będzie spójny z dokumentami wyższego rzędu – w szczególności Strategią Rozwoju Województwa Wielkopolskiego do 2030 roku. Strategia będzie wyznaczała ramy dla planów i programów powstających w Gminie podczas jej obowiązywania.

Strategia Rozwoju Gminy Pępowo na lata 2021-2030 została opracowana na podstawie aktualnych dokumentów planistycznych, sprawozdań oraz danych statystycznych. Diagnoza strategiczna została uzupełniona o analizę ankiet wypełnionych przez mieszkańców. Ważnym źródłem informacji było spotkanie diagnostyczne z przedstawicielami Urzędu Gminy, a także warsztat strategiczny przeprowadzony w formule online, w którym uczestniczyli przedstawiciele stowarzyszeń, organizacji senioralnych, Radni, pracownicy Urzędu Gminy, kierownicy jednostek organizacyjnych oraz specjaliści z Wielkopolskiej Akademii Nauki i Rozwoju.

Podstawowym dokumentem prawnym określającym zadania Gminy, na którym opierano się podczas przygotowywania Strategii, jest ustawa z dnia 8 marca 1990 r. o samorządzie gminnym. Dokument został sporządzony z uwzględnieniem zapisów ustawy z dnia 15 lipca 2020 r. o zmianie ustawy o zasadach prowadzenia polityki rozwoju oraz niektórych innych ustaw (Dz.U. 2020 r. poz. 1378).

Ważnym elementem prac nad Strategią było doradztwo i wsparcie oraz udział w warsztatach strategicznych **Zespołu Strategicznego**, w skład którego wchodziłi reprezentanci władz, jednostek organizacyjnych i społeczności lokalnej:

- Grzegorz Matuszak – Wójt Gminy Pępowo,
- Grzegorz Wabiński – Zastępca Wójta Gminy Pępowo, kierownik USC,
- Katarzyna Kmiecik Rosa – sekretarz Urzędu Gminy Pępowo,
- Małgorzata Waleńska – kierownik Wydziału Rozwoju Gospodarczego,
- Weronika Jankowska – p.o. dyrektora Szkoły Podstawowej w Skoraszewicach,
- Cyryla Krajka – dyrektor Szkoły Podstawowej w Pępowie,
- Józef Grobelny – kierownik wydziału Urzędu Gminy Pępowo,
- Tomasz Gruetzmacher – GOK Pępowo, prezes Dąbroczanka Pępowo,
- Zygmunt Gulcz – radny Rady Gminy Pępowo,
- Andrzej Małecki – przedsiębiorca, Prezes OSP,
- Ireneusz Matyla – radny Rady Gminy Pępowo,
- Marta Naskręt – z-ca kierownika wydziału w Urzędzie Gminy Pępowo,
- Alina Patalas – radna Rady Gminy Pępowo, Prezes Stowarzyszenia Krzyżanki,
- Elżbieta Pawlak – radna Rady Gminy Pępowo,
- Konrad Pieprzyk – sołtys wsi Babkowice,
- Marek Popiołek – radny Rady Gminy Pępowo,
- Zenon Rogala – radny Rady Gminy Pępowo,
- Radosław Sobótko – radny Rady Gminy Pępowo,
- Józef Śląski – radny Rady Gminy Pępowo,
- Mariola Żelazna – kierownik GOPS w Pępowie,
- Leszek Żelazny – dyrektor Gminnego Ośrodka Kultury w Pępowie.

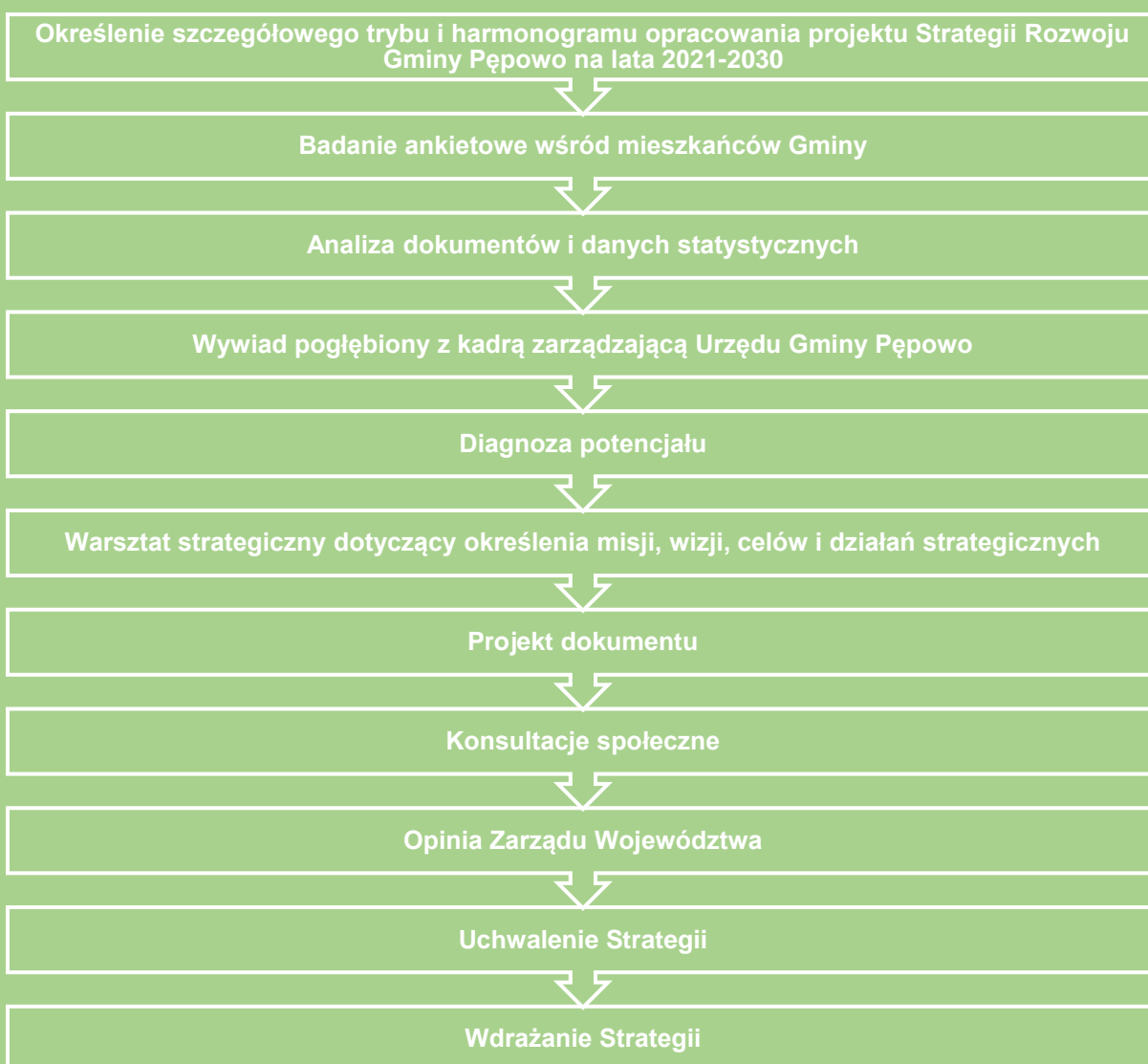
Zespół ds. opracowania projektu Strategii wspierali również eksperci z Wielkopolskiej Akademii Nauki i Rozwoju z Poznania:

- Tomasz Michałowicz – Starszy specjalista ds. rozwoju usług dla JST,
- Dominika Szulc – Młodszy specjalista ds. rozwoju usług dla JST,
- Agnieszka Osuch – Psycholog, trener, konsultant.

Prace nad Strategią rozpoczęto w sierpniu 2020 roku, kiedy to Wójt Gminy Pępowo podjął decyzję o przystąpieniu do opracowywania dokumentu. Szczegółowy tryb i harmonogram pracy nad dokumentem uchwalono uchwałą nr XXII/166/2020 Rady Gminy Pępowo z dnia 30 listopada 2020 r. w sprawie określenia szczegółowego trybu i harmonogramu opracowania projektu Strategii Rozwoju Gminy Pępowo na lata 2021-2030.

Proces tworzenia Strategii poprzedzono analizą sytuacji społeczno-gospodarczej Gminy, którą pogłębiono podczas spotkania z kierownictwem Urzędu oraz w wyniku badania ankietowego wśród mieszkańców. Na tej podstawie wyznaczono obszary problemowe. Następnie przeprowadzono warsztaty strategiczne, podczas których opracowano misję i wizję rozwoju Gminy, a także cele strategiczne, operacyjne oraz działania, których realizacja wpłynie na osiągnięcie postawionych celów. Warsztaty przeprowadzone zostały w formule online 14 stycznia 2021 roku, metodą *design thinking* polegającą na spojrzeniu na problem z wielu perspektyw oraz wyjściu poza utarte schematy. Efektem tej metody jest wypracowanie niestandardowych rozwiązań i rozwój innowacji. W styczniu 2021 roku przygotowano projekt Strategii. Następnie projekt dokumentu został wyłożony do publicznego wglądu w trybie konsultacji społecznych. Na koniec projekt przedłożono Zarządowi Województwa Wielkopolskiego w celu wydania opinii dotyczącej sposobu uwzględnienia ustaleń i rekomendacji w zakresie kształtowania i prowadzenia polityki przestrzennej w województwie określonych w strategii rozwoju województwa.

Poniżej przedstawiono poszczególne etapy procesu prac na Strategią Rozwoju Gminy Pępowo na lata 2021-2030:



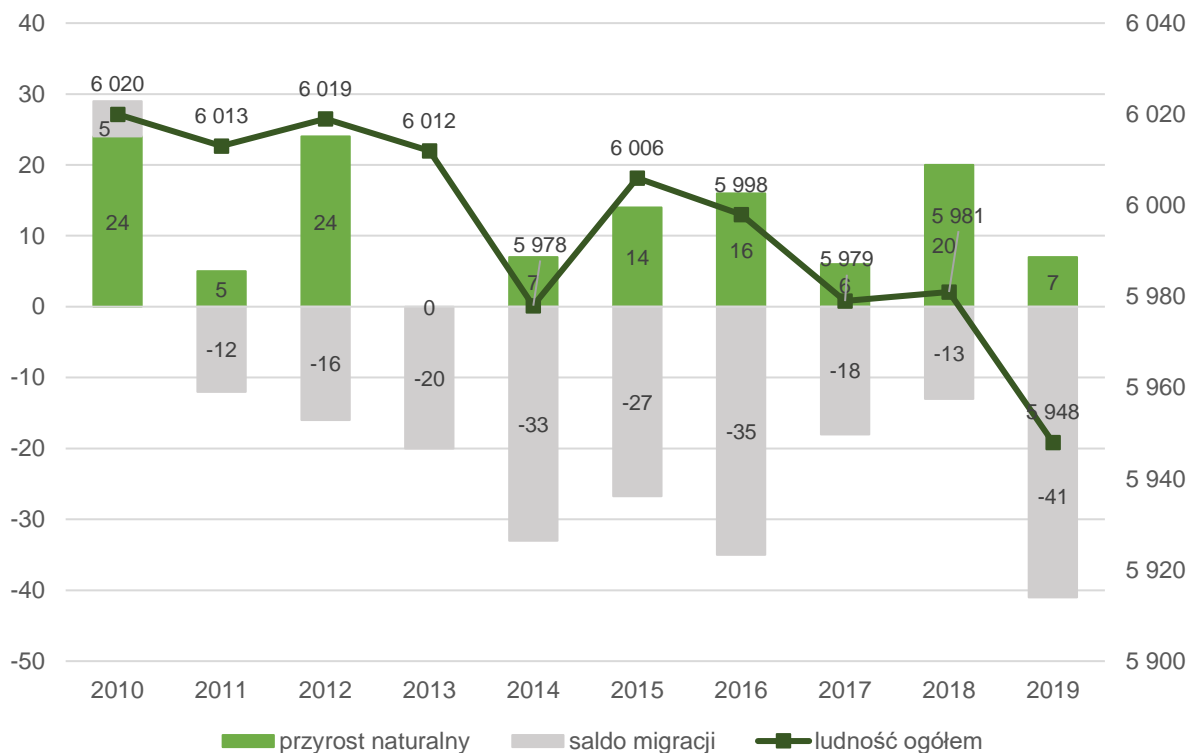
STAN I WYZWANIA ROZWOJU GMINY PĘPOWO



Autor zdjęcia: Jacek Ślaski

1. Wnioski z diagnozy sytuacji społecznej

Gmina Pępowo w roku 2019 liczyła 5 948 mieszkańców, co stanowiło 8% społeczeństwa powiatu gostyńskiego. Analizując zmiany liczby ludności w latach 2010-2019 zauważalna jest tendencja spadkowa. Wynika z tego, że Gmina Pępowo się wyludnia. Największy wpływ na ten fakt ma stale ujemne saldo migracji – więcej osób wyprowadza się z Gminy niż do niej wprowadza. Pozytywnym wskaźnikiem jest przyrost naturalny, który pozostaje na poziomie dodatnim. Spadek liczby ludności jest charakterystyczny dla gmin powiatu gostyńskiego, poza samą gminą Gostyń, gdzie wskaźnik ten rośnie.



Ryc. 1 Zmiany liczby ludności w Gminie Pępowo w latach 2010-2019

Źródło: opracowanie własne na podstawie danych GUS

Ważną informacją w zakresie struktury demograficznej jest liczba osób w wieku kreatywnym (25-34 lat), które mogą stanowić główną siłę napędową rozwoju ekonomicznego Gminy. Udział osób w tym wieku spada, zarówno w Gminie, jak i powiecie czy województwie. Pozytywną informacją jest jednak mniejsza dynamika występująca w Gminie Pępowo – spadek udziału najbardziej pożądanej grupy wiekowej zachodzi wolniej niż w pozostałych jednostkach. Rośnie natomiast wskaźnik senioralnego obciążenia demograficznego – udział osób starszych stale rośnie, przy niewielkim wzroście liczby ludności w wieku przedprodukcyjnym oraz spadkiem osób w wieku produkcyjnym. Widoczny jest więc trend społeczny związany ze starzeniem się społeczeństwa, jednak proces zachodzi wolniej niż średnia dla powiatu i województwa.

Zmieniająca się sytuacja demograficzna już obecnie skutkuje zmianą popytu na usługi publiczne: oświatę i wychowanie, opiekę na osobami starszymi, usługi komunalne, kulturę i sport. W związku z różnicą liczby mieszkańców wymieniających się na rynku pracy (20-24 i 60-64) konieczne jest także przewidzenie i uwzględnienie w planach rozwojowych Gminy zmieniającej się podaży potencjałów w zakresie aktywności społecznej, rynku pracy i przedsiębiorczości oraz wpływów z podatków.

Władze Gminy dostrzegają konieczność podjęcia działań na rzecz świadomej polityki demograficznej, poprzez działania w zakresie podniesienia jakości usług społecznych, w tym opieki nad dziećmi do lat 3 i aktywizacji seniorów, które przełożą się na podniesienie jakości życia rodzin na terenie Gminy.

W Gminie Pępowo działają 2 przedszkola publiczne i jedno prywatne, przy czym upowszechnienie opieki przedszkolnej wynosiło w 2019 roku 76%, co jest zdecydowanie niższą wartością niż średnia dla powiatu gostyńskiego i województwa wielkopolskiego. Dostrzega się więc potencjał w zwiększeniu odsetka dzieci uczęszczających do przedszkoli, co pozwoli na powrót na rynek pracy części rodziców. Trendy społeczne oraz wyniki badania ankietowego wskazują na potrzebę zapewnienia usługi polegającej na opiece nad dziećmi do lat 3, która obecnie w Gminie nie funkcjonuje.

System oświaty w Gminie opiera się na 2 szkołach podstawowych: w Pępowie i Skoraszewicach. Widoczne są różnice w infrastrukturze oraz wyposażeniu obu placówek, m.in. w zakresie stołówek czy szafek szkolnych, dlatego dostrzega się potrzebę dalszych działań mających na celu wyrównanie różnic lokalowych i infrastrukturalnych pomiędzy szkołami. Obie placówki aktywnie uczestniczą w programach i projektach edukacyjnych, a nauczyciele podejmują działania w ramach doksztalcania. Wyniki egzaminów ósmoklasistów, zarówno w roku 2019 jak i 2020, w większości nie odbiegają znacząco od średnich powiatowych i wojewódzkich. Negatywnie wyróżniają się jednak wyniki egzaminów z części języka angielskiego – są one niższe niż średnie dla powiatu i województwa. Należy więc zastanowić się nad zajęciami dodatkowymi wyrównującymi poziom języków obcych, a także aktywne promowanie takich zajęć zarówno wśród dzieci, jak i rodziców. Z dowozów do szkół, których organizatorem jest Gmina, korzysta około 70% uczniów.

Dostrzega się potencjał w zakresie współpracy Gminy Pępowo ze szkołami ponadpodstawowymi w innych Gminach, dzięki czemu możliwe jest zwiększenie korelacji pomiędzy wykształceniem młodzieży a potrzebami na lokalnym rynku pracy.



Gminny Ośrodek Kultury w Pępowie odpowiada za zadania z zakresu upowszechniania kultury i zwiększania aktywności społecznej wśród mieszkańców. Dodatkowo, w tym zakresie działa Gminna Biblioteka Publiczna. Organizowane wydarzenia kulturalne, rekreacyjne i sportowe, poza zagospodarowaniem czasu wolnego dla mieszkańców, oferują także możliwość integracji społecznej i zaangażowania się na rzecz małej ojczyzny.

Do infrastruktury kulturalnej zaliczyć można 12 świetlic wiejskich, z których część wymaga modernizacji. Ponadto dostrzega się potrzebę zagospodarowania i atrakcyjnego wykorzystania tych budynków, które będzie odpowiadało potrzebom mieszkańców.

Baza sportowo-rekreacyjna skupiona jest głównie w Pępowie i Skoraszewicach, i obejmuje halę sportową, boiska wielofunkcyjne oraz stadiony piłkarskie. Dodatkowo, w 13 miejscowościach gminnych (włączając Pępowo i Skoraszewice) zlokalizowanych jest łącznie 20 placów zabaw.

Na terenie Gminy działa wiele organizacji społecznych, które biorą aktywny udział w życiu kulturalnym i sportowym, ale także wpływają na pozytywny wizerunek Gminy Pępowo. 12 jednostek Ochotniczej Straży Pożarnej czuwa nad bezpieczeństwem przeciwpożarowym. OSP Pępowo i OSP Babkowice ujęte są w Krajowym Systemie Ratowniczo-Gaśniczym.

Gmina Pępowo, podobnie jak większość gmin południowej wielkopolski, zmaga się z problemem niewystarczającego dostępu do specjalistycznej opieki medycznej. W Pępowie zlokalizowany jest Niepubliczny Zakład Opieki Zdrowotnej Asklepios, NZOZ „Puls” - Zespół Pielęgniarek i Położnej oraz apteka CALAMUS.



2. Wnioski z diagnozy sytuacji gospodarczej

Gmina Pępowo charakteryzuje się niewielką liczbą podmiotów gospodarczych zarejestrowanych w rejestrze REGON, przy czym 98% z nich stanowią mikro i małe przedsiębiorstwa. Odniesienie liczby podmiotów gospodarczych w przeliczeniu na 1 000 mieszkańców pozwala porównać Gminę z powiatem gostyńskim i województwem wielkopolskim. Niestety, pomimo niewielkiego wzrostu tego wskaźnika na przestrzeni ostatnich lat, Gmina Pępowo negatywnie odznacza się na tle pozostałych jednostek. Przyczyn tego można doszukiwać się m.in. w restrukturyzacji gospodarstw rolnych, wzroście mechanizacji i rezygnacją z prowadzenia działalności przez mniejsze podmioty. Ponadto lokalizacja Gminy nie jest jej atutem pod względem potrzeb większych przedsiębiorstw, które szukają przede wszystkim miejsc z dobrym dostępem do tras szybkiego ruchu. W Gminie wyznaczona jest strefa przemysłowa, której planuje się dalszy rozwój oraz dalsze pozyskiwanie i uzbrajanie nowych terenów, a także przygotowanie atrakcyjnej oferty dla przedsiębiorców. Część działek w strefie przemysłowej została już sprzedana.

Ze względu na dominujący rolniczy charakter Gminy, największe przedsiębiorstwa na jej terenie związane są z działalnością okołorolniczą, przetwórczą i handlową. Dostrzega się przebranżawianie mniejszych gospodarstw rolnych na produkcje okołorolnicze, wśród których znajduje się m.in. produkcja sera, tradycyjnych wędlin, miodu, wyrobów woskowych.

Gmina Pępowo charakteryzuje się wyższym bezrobociem niż średnia wojewódzka, jednak pozostaje ono na podobnym poziomie jak w powiecie gostyńskim. Od 2017 roku zauważa się niewielki wzrost bezrobocia w Gminie, przy stałym spadku średniej dla powiatu.

Przez gminę Pępowo nie przebiegają drogi krajowa ani trasy szybkiego ruchu. Sieć komunikacyjną tworzą drogi powiatowe i gminne, które pomimo dobrego stanu na większości odcinków, stale wymagają remontu i modernizacji. Atutem jest przebiegająca w południowej części Gminy linia kolejowa Leszno-Ostrów Wielkopolski. Potencjał wykorzystania tego połączenia dodatkowo wzmacniają plany dotyczące elektryfikacji linii kolejowej.

Siecią wodociągową i kanalizacyjną zarządza Międzygminny Związek Wodociągów i Kanalizacji w Strzelcach Wielkich. W Pępowie zlokalizowana jest jedyna w Gminie oczyszczalnia ścieków komunalnych, o przepustowości 1 130m³/dobę. Do sieci podłączone są miejscowości Gębice oraz częściowo Pępowo, Babkowice, Siedlec i Krzekotowice. Ponadto ścieki do oczyszczalni dowożone są również taborem asenizacyjnym, co pozwala na częściowe weryfikowanie zagospodarowania nieczystości ciekłych na terenie Gminy. Do sieci kanalizacyjnej podłączonych jest 45% mieszkańców, co wskazuje na dalszą potrzebę rozwoju kanalizacji sanitarnej.

Ponad 50% mieszkańców Gminy Pępowo posiada dostęp do sieci gazowej. Jest to więcej niż średnia dla gmin z województwa wielkopolskiego. Dostęp do sieci gazowej wpływa również na polepszanie jakości powietrza, ze względu na zmniejszenie wykorzystywania tradycyjnych form ogrzewania gospodarstw domowych.

Organizacja gospodarki odpadami odbywa się poprzez odbiór odpadów niesegregowanych (zmieszanych), bioodpadów oraz odpadów segregowanych bezpośrednio z nieruchomości. To zadanie w imieniu Gminy realizuje Komunalny Związek Gmin Regionu Leszczyńskiego. Możliwe jest także przekazywanie odpadów segregowanych do Punktu Selekttywnej Zbiórki Odpadów Komunalnych w Pępowie. Pomimo zdecydowanej większości gospodarstw segregujących odpady, nadal około ¼ stanowią odpady z frakcji zmieszanej. Dostrzega się potrzebę kontynuowania edukacji ekologicznej i podnoszenia świadomości mieszkańców w tym zakresie.

Gmina Pępowo podejmuje szereg działań związanych z walką ze zmianami klimatu oraz mające na celu ochronę środowiska. Mieszkańcy mają możliwość otrzymania dotacji do wymiany wysokoemisyjnych pieców na bardziej ekologiczne rozwiązania. Ze względu na korzystne warunki, w tym dużo otwartych

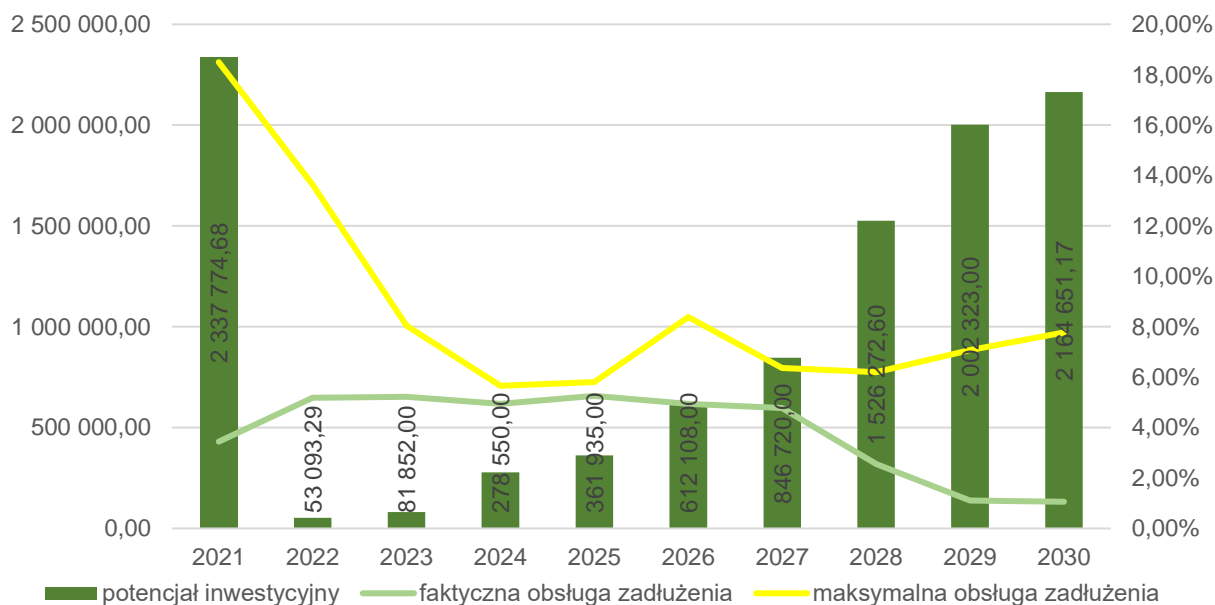
terenów rolniczych Gmina Pępowo charakteryzuje się dużym potencjałem do lokalizacji siłowni wiatrowych.

Występująca coraz częściej susza, wpływa na efektywność plonów, co jest szczególnie istotne dla Gminy rolniczej. Co więcej, produkcja roślinna i zwierzęca charakteryzuje się występowaniem zagrożenia związanego z nadmiernym odpływem ścieków i substancji biogenych do cieków wodnych, zarówno z gospodarstw jak i pól uprawnych. Samorząd prowadzi kampanie edukacyjne związane z ochroną środowiska, jednak dostrzega się potrzebę intensyfikacji tych działań, a być może zmiany podejścia w tym zakresie.



W latach 2015-2019 zauważalna była tendencja wzrostowa dotycząca dochodów do budżetu Gminy. W ślad za tym, zwiększały się również wydatki. Wynik budżetu był w analizowanych latach na dodatnim poziomie. W latach 2015-2016 stwierdzono niekorzystną sytuację związaną z przewyższeniem kwoty długu nad nadwyżką operacyjną (różnicą między dochodami a wydatkami bieżącymi).

Analizując kształtowanie się wskaźnika obsługi zadłużenia w kolejnych latach, stwierdza się możliwość obsługi dodatkowych zobowiązań.



Ryc. 2 Kształtowanie się wskaźnika obsługi zadłużenia Gminy Pępowo na lata 2021-2030

Źródło: opracowanie własne na podstawie zarządzenia nr 83/2020 Wójta Gminy Pępowo z dnia 13 listopada 2020 r. w sprawie: ustalenia projektu uchwały w sprawie wieloletniej prognozy finansowej Gminy oraz projektu uchwały budżetowej Gminy Pępowo na 2021 rok.

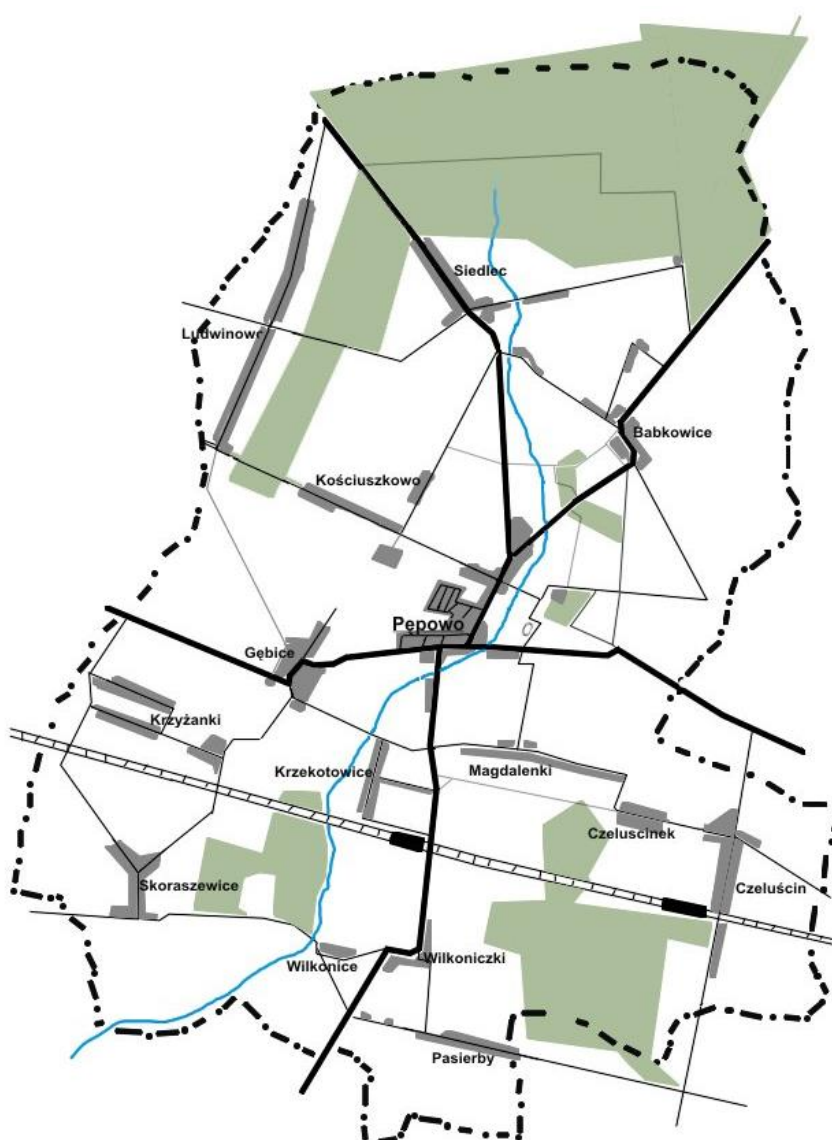
Na powyższym wykresie przedstawiono potencjał inwestycyjny Gminy rozumiany jako suma środków finansowych pozostałych do dyspozycji, po pokryciu wszystkich bieżących kosztów funkcjonowania (wydatków bieżących) oraz spłacie obecnie zaplanowanych rat kapitałowych (rozchodów) w latach 2021-2030. Wynika z niego, że potencjał inwestycyjny w okresie prognozy (2021-2030) wyniesie około 9,6 mln zł.

3. Wnioski z diagnozy sytuacji przestrzennej

Gmina Pępowo leży w powiecie gostyńskim, w południowej części Wielkopolski. Graniczy z 3 Gminami z tego samego powiatu (Krobia, Piaski, Pogorzela), 2 Gminami z powiatu rawickiego (Jutrosin i Miejska Górka) oraz Gminą Kobylin z powiatu krotoszyńskiego. Całkowita powierzchnia Gminy Pępowo wynosi 86,71 km² i składa się na nią 13 sołectw: Babkowice, Czeluścin, Gębice, Kościuszkowo, Krzekotowice, Krzyżanki, Ludwinowo, Magdalenki, Pępowo, Siedlec, Skoraszewice, Wilkonice.

Położenie komunikacyjne Gminy Pępowo nie należy do najkorzystniejszych. Brak dróg krajowych, wojewódzkich oraz tras szybkiego ruchu, wpływa na rozwój gospodarczy jednostki.

Gmina podejmowała próby organizacji transportu publicznego w oparciu o bazę autobusów szkolnych, jednak nie spotkało się to z dużym zainteresowaniem wśród społeczeństwa. Dodatkowym utrudnieniem jest brak połączenia pomiędzy Skoraszewicami a Pępowem – autobusy zbierają dzieci z obwodów szkolnych i dowożą do tych 2 miejscowości.



Ryc. 3 Układ przestrzenny Gminy Pępowo

Gmina Pępowo w zdecydowanej większości użytkowana jest rolniczo (około 70% powierzchni). W północnym i południowym fragmencie znajdują się niewielkie kompleksy leśne. Poza 2 rezerwatami przyrody i pomnikami przyrody, na terenie Gminy nie występują obszary chronione. Ma to pozytywny wpływ na możliwości zagospodarowania terenu bez większych ograniczeń.

Gmina na swoim terenie posiada wiele obiektów zabytkowych, w oparciu o które można rozwinąć rekreację oraz turystykę pieszo-rowerową. Pałace w Pępowie, Skoraszewicach czy Gębicach odznaczają się dużym potencjałem, jeszcze niewykorzystanym. Dodatkowo znane w okolicy tereny takie jak tzw. Bażantarnia, grodzisko stożkowate w Pępowie czy Cegielnia, również wykazują walory rekreacyjne, które powinno się zagospodarować w sposób zgodny z potrzebami mieszkańców. Problemem w zakresie wykorzystywania Cegielni jako miejsca zwyczajowo wykorzystywanego do kąpieli, jest fakt opadania zwierciadła wody, na co wpływ ma susza i zmiany klimatyczne.

Kształtowanie ładu przestrzennego i zachowanie spójnej polityki przestrzennej w Gminie prowadzone jest w oparciu o Studium uwarunkowań i kierunków zagospodarowania przestrzennego. Jego ostatnia zmiana, z 2012 roku, dotyczyła ustaleń w zakresie wyznaczenia obszarów potencjalnej lokalizacji siłowni wiatrowych o mocy przekraczającej 100 kW.

W Studium określona została powierzchnia terenów przeznaczonych pod następujące funkcje:

- zabudowa mieszkaniowa (jednorodzinna i wielorodzinna) – 1,3 %,
- usługowa – 0,8%,
- techniczno-produkcyjna – 2%,
- komunikacyjna – 3%,
- infrastruktury technicznej – 1%,
- użytkowania rolniczego – 69,3%,
- zieleni i wód – 22,6%.

Uszczegółowieniem zapisów Studium na wybranych obszarach jest 15 miejscowych planów zagospodarowania przestrzennego, które pokrywają 15,3% powierzchni Gminy. Największe powierzchniowo miejscowe plany, związane są z lokalizacją turbin wiatrowych i ich oddziaływania akustycznego. Konieczne jest objęcie planami nowych obszarów, pod budownictwo mieszkaniowe w obszarach wykluczonych ustawą o lokalizacji siłowni wiatrowych oraz pod budowę ścieżek rowerowych.

Na pozostałych terenach, gospodarka przestrzenna prowadzona jest głównie w oparciu o decyzje o warunkach zabudowy i zagospodarowaniu terenu, których w 2019 roku wydano zdecydowanie więcej niż w latach poprzednich (109).



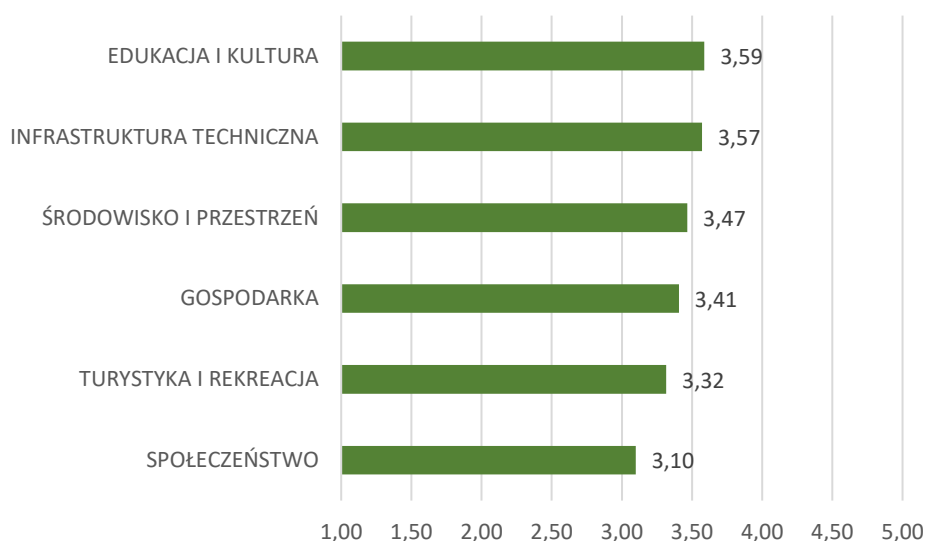
4. Jakość życia w Gminie – wyniki badań ankietowych

Na potrzeby diagnozy stanu społeczno-gospodarczego Gminy Pępowo przeprowadzone zostały badania ankietowe wśród mieszkańców w formie kwestionariusza online. Ich celem było poznanie opinii dotyczącej jakości życia w Gminie, potrzeb mieszkańców oraz określenia priorytetów rozwojowych na najbliższe lata. Badania prowadzone były od 12 listopada do 5 grudnia 2020 roku.

Respondenci oceniali poszczególne zagadnienia z zakresu 6 pogrupowanych obszarów działalności Gminy: społeczeństwa, gospodarki, przestrzeni i środowiska, infrastruktury technicznej, turystyki i rekreacji, edukacji i kultury. Łącznie zebrano 135 ankiet, z których większą część respondentów stanowiły kobiety (59,3%). Pod względem wieku mieszkańców, najwięcej z nich było w przedziale 26-35 oraz 36-45 lat (odpowiednio 31,9% i 31,1%). 65,2% wszystkich respondentów stanowiły osoby pracujące. W ankiecie wypowiedziało się również 12 przedsiębiorców i 11 rolników. Wzór ankiety dla mieszkańca stanowi załącznik 2 do opracowania.

4.1. Ocena sytuacji Gminy

W pierwszej części ankiety respondenci oceniali podstawowe obszary działalności Gminy w skali od 1 do 5, gdzie 1 stanowi ocenę najniższą, a 5 to ocena najwyższa. Wśród mieszkańców Gminy Pępowo, najwyższe oceny otrzymał dział związany z edukacją i kulturą. Ankietowani również wysoko ocenili kwestie związane z infrastrukturą techniczną. Zagadnienia dotyczące turystyki i rekreacji, a także społeczeństwa, w tym usług społecznych, ocenione zostały nieco niżej.



Ryc. 4 Poziom rozwoju poszczególnych obszarów według ankietowanych

Źródło: opracowanie własne na podstawie wyników ankiet

Tabela poniżej przedstawia najlepiej i najgorzej oceniane elementy przez ankietowanych w poszczególnych obszarach. Najniżej oceniony ze wszystkich obszarów został dostęp do specjalistycznej opieki medycznej (1,84 pkt). Mieszkańcy wskazywali również na duży problem w zakresie działań promocyjnych Gminy, stanu dróg w Gminie, a także działalności świetlic wiejskich.

Tabela 1. Najlepiej i najgorzej oceniane elementy w poszczególnych obszarach według ankietowanych

Obszar	Najlepiej oceniane:	Najgorzej oceniane:
Spoleczeństwo	Zadowolenie w usług świadczonych przez Urząd Gminy	Dostęp do specjalistycznej opieki zdrowotnej
Gospodarka	Atrakcyjność inwestycyjna obszaru Gminy	Połączenia komunikacyjne z innymi Gminami i miastami
Środowisko i przestrzeń	Estetyka Gminy	Świadomość ekologiczna mieszkańców
Infrastruktura techniczna	Jakość sieci gazowej	Stan dróg w Gminie
Turystyka i rekreacja	Wyposażenie placów zabaw i siłowni zewnętrznych	Działania promocyjne Gminy, mające na celu pozyskanie potencjalnych turystów
Edukacja i kultura	Dostęp do edukacji w szkołach podstawowych; Działalność domu kultury i biblioteki	Działalność świetlic wiejskich; Jakość dojazdu do szkół ponadpodstawowych poza obszarem Gminy

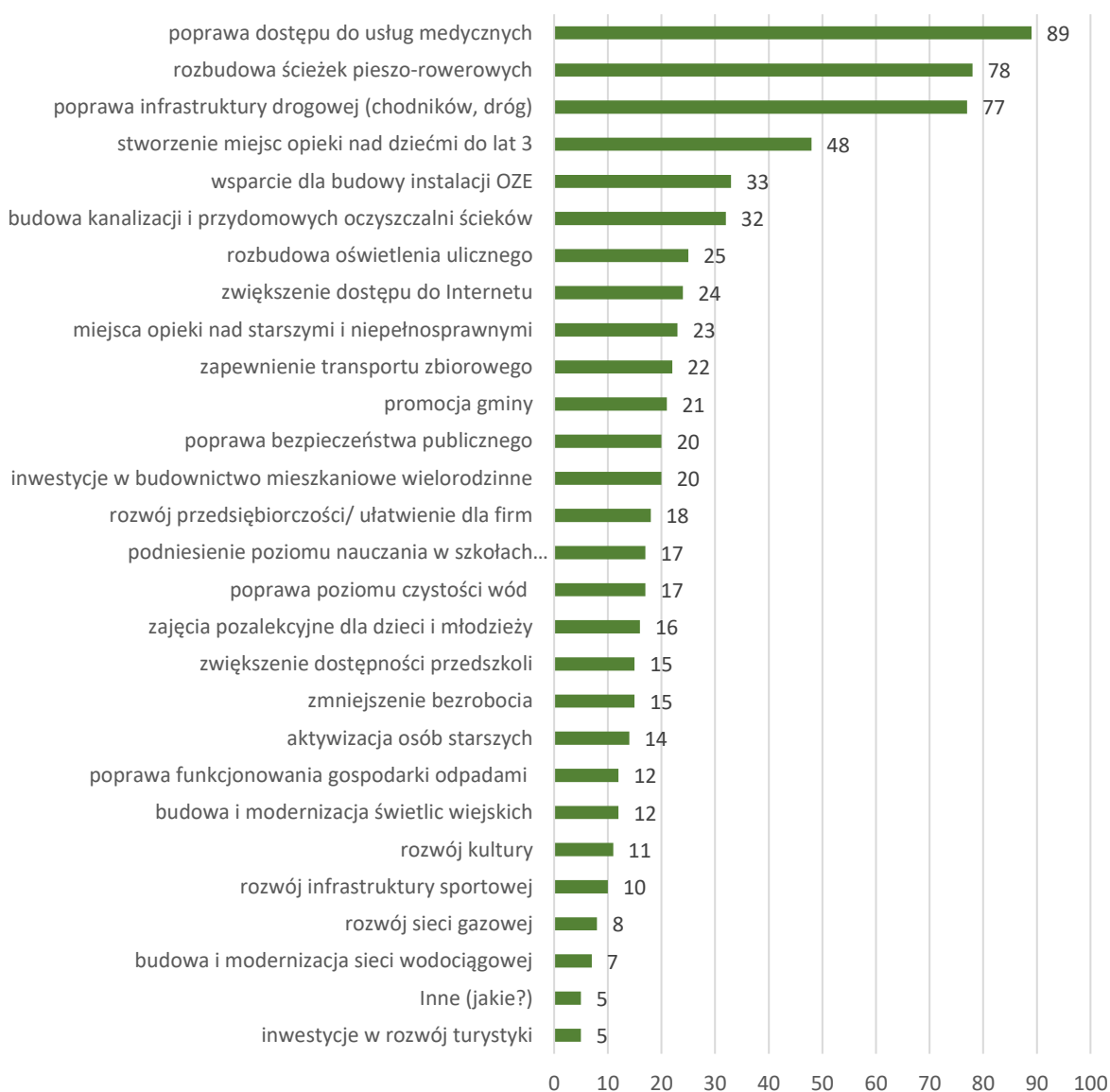
Źródło: opracowanie własne na podstawie wyników ankiet

Zdecydowanie najlepiej oceniono estetykę Gminy (3,4 pkt), a także dostęp do edukacji w szkołach podstawowych i działalność kulturalną (4 pkt). Ankietowani mieszkańcy pozytywnie ocenili zadowolenie z usług świadczonych przez Urząd Gminy.

4.2. Pożądane priorytety rozwojowe

W ankiecie należało również wskazać główne priorytety rozwojowe Gminy. Wśród najczęściej wskazywanych znalazła się poprawa dostępu do usług medycznych, rozbudowa ścieżek pieszo-rowerowych oraz poprawa infrastruktury drogowej. Niemal połowa ankietowanych wskazała potrzebę stworzenia miejsc opieki nad dziećmi do lat 3 (np. żłobka). Mieszkańcy zwracają także uwagę na kwestie związane z ochroną środowiska jak rozbudowa sieci kanalizacji sanitarnej czy wsparcie dla budowy instalacji pozyskujących energię ze źródeł odnawialnych.

Na poniższym wykresie zaznaczono wyniki ankiet w zakresie wskazywanych przez mieszkańców priorytetów rozwojowych.

Ryc. 5. Główne priorytety rozwoju Gminy Pępowo według ankietowanych

Źródło: opracowanie własne na podstawie wyników ankiet

Przeprowadzone badania ankietowe wśród mieszkańców wskazują, że kluczowe dla rozwoju i wymagające interwencji obszary to:

- 1) poprawa dostępu do usług medycznych, zarówno podstawowych jak i specjalistycznych,
- 2) infrastruktura techniczna, głównie w zakresie ścieżek rowerowych, dróg i chodników,
- 3) ochrona środowiska i przechodzenie na odnawialne źródła energii,
- 4) usługi społeczne, głównie w zakresie opieki nad dziećmi do lat 3.

Jako najczęściej pojawiające się propozycje co do tego, co powinno wyróżniać gminę, być pewnego rodzaju wizytówką wskazywano:

- czyste i estetyczne centrum Pępowa,
- konie,
- wiatrak,
- ścieżki rowerowe,
- czyste środowisko.

5. Analiza SWOT z uwzględnieniem elementów partycypacji społecznej

Analiza SWOT jest powszechnie wykorzystywana w jednostkach administracji publicznej jako narzędzie diagnozy strategicznej. Pozwala ono porównać silne i słabe strony jednostki wynikające z otoczenia wewnętrznego, z szansami i zagrożeniami dla rozwoju płynącymi z otoczenia zewnętrznego, a także określić ich wzajemne oddziaływanie. Analizy dokonano w oparciu o:

- 1) wnioski z opisu charakterystyki Gminy;
- 2) dane liczbowe, opisowe i przestrzenne pozyskane z Urzędu Gminy i gminnych jednostek organizacyjnych oraz ze źródeł zewnętrznych;
- 3) wyniki badań ankietowych;
- 4) spotkań strategicznych, które odbyły się w dniach 17 grudnia 2020 roku oraz 14 stycznia 2021 roku.

Analizę SWOT dla Gminy Pępowo przedstawia poniższe zestawienie.

SILNE STRONY	SŁABE STRONY
<ul style="list-style-type: none"> • przekształcanie się mniejszych gospodarstw rolnych na produkcje okołorolnicze – przedsiębiorczość mieszkańców • obecność w Gminie i okolicach firm przetwarzających produkty rolnicze pochodzące z Gminy • tereny i obiekty o potencjale rekreacyjnym np. Bażantarnia, Cegielnia, pałace, stacja rowerowa przy wiatraku • optymalna sieć szkół, niewymagająca reorganizacji • aktywne organizacje pozarządowe, wpływające na dobrą promocję Gminy • duży potencjał inwestycyjny w najbliższych latach • korzystne warunki do lokalizacji siłowni wiatrowych • negatywne trendy społeczne (starzenie się społeczeństwa i spadek liczby osób w wieku kreatywnym) zachodzą wolniej niż średnia w powiecie i województwie • 12 świetlic wiejskich z dużym potencjałem do wykorzystania 	<ul style="list-style-type: none"> • zła sytuacja demograficzna (stały spadek liczby ludności, ujemne saldo migracji) • niezadawalający dostęp do specjalistycznej opieki zdrowotnej • brak form opieki nad dziećmi do lat 3 • niewielka liczba podmiotów gospodarczych • stosunkowo duże i nieznacznie rosnące bezrobocie • brak połączenia komunikacyjnego pomiędzy Pępowem i Skoraszewicami • zanieczyszczenia środowiska charakterystyczne dla obszarów wiejskich – niska emisja, odpływ biogenów do wód powierzchniowych • Studium uwarunkowań i kierunków zagospodarowania przestrzennego z 1999 roku, brak aktualizacji dokumentu w części uwarunkowań od tego czasu • baza sportowa skupiona głównie w 2 miejscowościach

SZANSE	ZAGROŻENIA
<ul style="list-style-type: none"> • możliwość nawiązania współpracy ze szkołą ponadpodstawową, w celu dostosowania • wzrost popularności produktów ekologicznych, dokonywania zakupów prosto od rolników • elektryfikacja linii kolejowej Leszno-Ostrów Wielkopolski • położenie na pograniczu mikroregionu folklorystycznego biskupizny • coraz popularniejsze trendy związane z aktywnością fizyczną, również wśród seniorów • dofinansowania zewnętrzne z zakresu programów społecznych, środowiskowych, infrastrukturalnych 	<ul style="list-style-type: none"> • postępujący proces starzenia się społeczeństwa – bliska perspektywa przewagi osób starszych nad osobami w wieku przedprodukcyjnym • wypieranie małych gospodarstw rolnych przez wielkoobszarowe • duża zależność lokalnych producentów rolnych od jednego przetwórcy – firmy Pudliszki • postępujące zmiany klimatyczne skutkujące m.in. suszą • atrakcyjność dużych miast, głównie dla ludzi młodych, absolwentów szkół, co skutkuje ich migracją • kryzys finansowy związany z epidemią COVID-19



STRATEGICZNE KIERUNKI ROZWOJU GMINY PĘPOWO



Autor zdjęcia: Paweł Bzodek

1. Misja i wizja

Strategia Rozwoju Gminy Pępowo na lata 2021-2030 jest dokumentem, w którym zdiagnozowano aktualną sytuację społeczno-gospodarczą. Zwrócono uwagę zarówno na mocne strony, jak i obszary wymagające poprawy. W procesie tworzenia i realizacji strategii istotne jest również określenie misji i wizji. Są to dwa elementy strategii ukazujące kierunek w jakim dąży samorząd.

Misja koncentruje się na podstawowych wartościach, które przyświecają władzom Gminy i jej mieszkańcom w procesach rozwojowych. Zawiera w sobie odpowiedzi na pytania: Kim jesteśmy? Czym się zajmujemy? Dlaczego? Co jest naszym priorytetem?

Uwzględniając przyjęte założenia misja Gminy Pępowo brzmi następująco:

Misją Gminy Pępowo jest stworzenie atrakcyjnej i bezpiecznej przestrzeni do zamieszkania, zrównoważonego rozwoju, wspierania przedsiębiorczości, poprzez aktywną współpracę mieszkańców, instytucji samorządowych i innych grup społecznych.

Z kolei wizja to obraz przyszłości, który będzie efektem realizacji podejmowanej strategii. Ukazuje Gminę Pępowo w perspektywie strategicznej – w 2030 roku, zmienioną poprzez realizację przyjętych działań i osiągnięcie zamierzonych przez samorząd celów.

Wizja Gminy Pępowo to:

Pępowo gminą bezpieczną, czystą, atrakcyjną, oraz przyjazną mieszkańcom, inwestorom i środowisku.

Jedną z podstawowych wartości, jaką kieruje się Gmina Pępowo jest zapewnienie bezpieczeństwa wszystkim swoim mieszkańcom, bez względu na wiek czy status społeczny. Bezpieczeństwo to rozumiane jest nie tylko w zakresie eliminowania przestępczości, ale przede wszystkim zapewnienia stabilnego rozwoju Gminy i jej mieszkańców, w oparciu o wysokiej jakości edukację, infrastrukturę, gospodarkę. Należy podejmować wszelkie wysiłki, aby w Gminie odwrócić proces wyludniania. Gwarancja wygody, dostępu do usług opiekuńczych, społecznych, a także możliwość realizacji swoich pasji i rozwoju zawodowego, w połączeniu ze strefami do wypoczynku i korzystania z kultury, mają szansę przyciągnąć nowych mieszkańców i zatrzymać odpływ obecnych.

2. Cele strategiczne rozwoju w wymiarze społecznym, gospodarczym i przestrzennym. Kierunki działań podejmowanych dla osiągnięcia celów strategicznych. Oczekiwane rezultaty planowanych działań oraz wskaźniki ich osiągnięcia

Na podstawie diagnozy aktualnego stanu Gminy Pępowo, jej sytuacji społecznej, gospodarczej i przestrzennej oraz uwarunkowań wewnętrznych i zewnętrznych, a także dążąc do osiągnięcia stanu Gminy opisanego w wizji rozwoju, określono 3 cele strategiczne, którymi są:

CEL I: Zrównoważony rozwój infrastruktury, przestrzeni i środowiska

CEL II: Wszechstronny rozwój gospodarczy Gminy

CEL III: Aktywne i wykształcone społeczeństwo motorem rozwoju Gminy

Cele strategiczne będą osiągnięte poprzez realizację celów operacyjnych, które zaprezentowano w tabeli poniżej.

CELE STRATEGICZNE:		
CEL I: Zrównoważony rozwój infrastruktury, przestrzeni i środowiska	CEL II: Wszechstronny rozwój gospodarczy Gminy	CEL III: Aktywne i wykształcone społeczeństwo motorem rozwoju Gminy
CELE OPERACYJNE:		
1.1. Poprawa infrastruktury komunikacyjnej	2.1. Rozwój gospodarczy oparty na zasobach Gminy	3.1. Zapewnienie wysokiego poziomu opieki nad dziećmi i edukacji
1.2. Zrównoważona polityka przestrzenna na obszarze Gminy	2.2. Ochrona i promocja dziedzictwa lokalnego	3.2. Rozwój oferty rekreacyjnej, kulturalnej oraz aktywnego spędzania czasu wolnego
1.3. Zapewnienie wysokiej jakości środowiska w Gminie	2.3. Rozwój turystyczny i promocja Gminy	3.3. Zapewnienie bezpieczeństwa i rozwój oferty prozdrowotnej

Cele strategiczne Gminy Pępowo odwzorowują obszary rozwojowe w sferze społecznej, gospodarczej i przestrzennej, które są zależne od siebie i wzajemnie się przenikają. Podstawą do podejmowania działań w sferze gospodarczej i społecznej powinno być racjonalne gospodarowanie przestrzenią oraz ochrona ładu przestrzennego. Z kolei zadania realizowane w zakresie infrastruktury technicznej będą podstawą do realizacji zadań w sferze gospodarczej, rozwoju usług społecznych, a także pozytywnie wpłyną na poprawę jakości środowiska przyrodniczego. Cele osiągnięte w ramach sfery społecznej i gospodarczej wpłyną również na poprawę jakości życia mieszkańców oraz zwiększenie atrakcyjności przestrzeni.

CEL STRATEGICZNY I: ZRÓWNOWAŻONY ROZWÓJ INFRASTRUKTURY, PRZESTRZENI I ŚRODOWISKA




1.1. Poprawa infrastruktury komunikacyjnej

1.2. Zrównoważona polityka przestrzenna na obszarze Gminy

1.3. Zapewnienie wysokiej jakości środowiska w Gminie

Niezbędnym czynnikiem zrównoważonego rozwoju społeczno-gospodarczego Gminy jest optymalna sieć dobrej jakości infrastruktury komunikacyjnej. Dzięki jej zapewnieniu, nie tylko zwiększają się możliwości gospodarcze obszaru, ale także podnosi się jakość życia mieszkańców, ich zadowolenie i wygoda. Jakość projektowanej infrastruktury i jej zmian rzutuje w dużym stopniu na życie codzienne lokalnej społeczności. Zaznaczyć należy, że drogi i pozostałe ciągi komunikacyjne, zarówno gminne jak i powiatowe, są w większości na wysokim poziomie. Jednak coraz większa liczba aut je użytkujących w połączeniu z maszynami rolniczymi wpływa na stopniowe pogarszanie się pewnych fragmentów dróg. Dodatkowo na niekorzyść działają występujące coraz częściej anomalie pogodowe jak duże mrozy lub bardzo wysokie temperatury, co dodatkowo uszkadza nawierzchnię. Mając na uwadze dalszy rozwój Gminy Pępowo, należy dalej rozwijać sieć drogową, zarówno w zakresie własnej działalności, jak i współpracy z innymi samorządami i instytucjami. Ponadto przewiduje się podejmowanie działań z zakresu transportu publicznego, lub uruchomienia transportu celowanego np. dla użytku seniorów.



Zrównoważony rozwój Gminy musi iść w parze z przemyślanym i systematycznym rozwojem przestrzennym. Powinien on wynikać z potrzeb mieszkańców i możliwości samorządu, przy uwzględnieniu dokumentów planistycznych wyższego rzędu. Jednym z narzędzi, które w Gminie Pępowo wymaga aktualizacji w perspektywie najbliższych kilku lat jest Studium uwarunkowań i kierunków zagospodarowania przestrzennego. Polityka przestrzenna musi być również nakierowana na zapewnienie terenów i wspieranie budownictwa mieszkaniowego, zagospodarowanie i rewitalizację wymagających tego części Gminy, a także zapewnienie przestrzeni dla odnawialnych źródeł energii.

Niezwykle istotnym zagadnieniem poruszonym w obrębie tego obszaru strategicznego jest ochrona środowiska i adaptacja do zmian klimatu. Przewiduje się zmniejszenie emisji pochodzącej z tradycyjnych metod ogrzewania budynków, dzięki wykorzystaniu dostępnych środków zewnętrznych i kontynuację programów gminnych. Poza ochroną powietrza, ważne jest również podejmowanie działań z zakresu ochrony wód powierzchniowych i podziemnych, które narażone są na zanieczyszczenia nie tylko komunalne, ale przede wszystkim rolnicze, związane z nadużywaniem nawozów sztucznych, nieodpowiednim sytuowaniem pasz, kiszzonek i innych elementów związanych z produkcją rolną. Zachodzące zmiany klimatu coraz częściej oddziałują na każdą gałąź życia społecznego. Należy więc wspierać działania mające na celu ich przeciwdziałanie oraz adaptację do tych zmian, które już postępują i są widoczne. Wymienić tutaj można działania z zakresu wykorzystywania odnawialnych źródeł energii, zwiększenia bioróżnorodności, retencji wodnej.

Powyższe cele operacyjne stanowią będą podstawę do realizacji konkretnych działań, które zamieszczono w poniższej tabeli.

CEL STRATEGICZNY I: ZRÓWNOWAŻONY ROZWÓJ INFRASTRUKTURY, PRZESTRZENI I ŚRODOWISKA			
CEL OPERACYJNY	KIERUNKI DZIAŁAŃ	OCZEKIWANE REZULTATY PLANOWANYCH DZIAŁAŃ	WSKAŹNIKI OSIĄGNIĘCIA DZIAŁAŃ
1.1. Poprawa infrastruktury komunikacyjnej	<ul style="list-style-type: none"> Rozbudowa i modernizacja istniejącej sieci dróg gminnych wraz z infrastrukturą towarzyszącą, w tym m.in. przebudowa skrzyżowania Powstańców Wielkopolskich i St. Nadstawek (np. budowa ronda), Aktywna współpraca z powiatem gostyńskim w celu rozbudowy i modernizacji dróg powiatowych, w tym przylegających chodników, ścieżek rowerowych i infrastruktury towarzyszącej, Podniesienie standardu dróg dojazdowych do pól, np. poprzez utwardzanie nawierzchni, Rozbudowa szlaków pieszo-rowerowych wraz z infrastrukturą towarzyszącą np. przystankami, odpowiednim oznakowaniem, Uruchomienie transportu celowanego, m.in. dla seniorów, pozwalającego dojechać z miejsca zamieszkania np. do ośrodka zdrowia czy jednostek administracyjnych, Stworzenie koncepcji utworzenia sieci transportu zbiorowego. 	<ul style="list-style-type: none"> rozbudowa sieci drogowej na terenie Gminy (drogi gminne i powiatowe), poprawa stanu i jakości dróg już istniejących na terenie Gminy, zwiększenie bezpieczeństwa ruchu drogowego na terenie Gminy, zachęcenie mieszkańców do korzystania z transportu rowerowego stworzenie możliwości samodzielnego załatwienia spraw dla seniorów integracja mieszkańców z różnych części Gminy dzięki funkcjonującej komunikacji. 	<ul style="list-style-type: none"> długość zmodernizowanych dróg gminnych (km), liczba nowych obiektów drogowych np. ronda (szt.), długość zmodernizowanych dróg i ciągów pieszo-rowerowych we współpracy z powiatem gostyńskim (km), długość utwardzonych dróg polnych (km), długość szlaków pieszo-rowerowych na terenie Gminy (km), liczba nowych elementów infrastruktury towarzyszącej ścieżkom rowerowym np. wiat, przystanków, tablic informacyjnych (szt.), liczba osób korzystających z transportu celowanego (os.), liczba osób korzystająca z transportu publicznego (os.).
1.2. Zrównoważona polityka przestrzenna na obszarze Gminy	<ul style="list-style-type: none"> Wspieranie budownictwa mieszkaniowego m.in. poprzez zapewnienie terenów pod budownictwo mieszkaniowe, uczestnictwo w programach rządowych, Rekultywacja terenów wokół istniejących zbiorników wodnych wraz z koncepcją alternatywnego użytkowania terenu, Rewitalizacja centrum Pępowa - w obszarze obejmującym skwer przed sklepami na którym zlokalizowany jest Pomnik Powstańców Wielkopolskich, Zagospodarowanie terenu pomiędzy ul. Polną a ul. 1 Maja, m.in. na cele ośrodka zdrowia, budownictwa mieszkaniowego, i innych usług, Zwiększenie pokrycia Gminy miejscowymi planami zagospodarowania przestrzennego, 	<ul style="list-style-type: none"> rozwój zabudowy mieszkaniowej z zachowaniem ładu przestrzennego, zwiększenie funkcjonalności przestrzeni, poprawa estetyki i funkcjonalności reprezentatywnych obiektów gminnych poprzez ich rewitalizację, zapewnienie miejsc do odpoczynku i integracji mieszkańców, usystematyzowanie polityki przestrzennej, kierowanie się nowymi dokumentami planistycznymi. 	<ul style="list-style-type: none"> zwiększenie powierzchni przeznaczonej pod zabudowę mieszkaniową (ha), postępy w rewitalizacji obszarów priorytetowych (%), liczba usług świadczonych w zagospodarowanym terenie pomiędzy ul. Polną a ul. 1 Maja (szt.), stopień pokrycia Gminy MPZP (%), postępy w aktualizacji/ opracowaniu nowej dokumentacji z zakresu planowania przestrzennego (%).

	<ul style="list-style-type: none"> • Aktualizacja lub stworzenie nowych dokumentów z zakresu planowania przestrzennego, w tym Studium uwarunkowań i kierunków zagospodarowania przestrzennego. 		
<p>1.3. Zapewnienie wysokiej jakości środowiska w Gminie</p>	<ul style="list-style-type: none"> • Rozbudowa sieci kanalizacyjnej w kolejnych miejscowościach Gminy, • Kontynuacja programu budowy przydomowych oczyszczalni ścieków, wspierającego mieszkańców niemających możliwości podłączenia się do sieci kanalizacyjnej, • Zwiększenie świadomości mieszkańców w zakresie poprawnej segregacji odpadów i odpowiedniego gospodarowania odpadami, • Wspieranie wymiany wysokoemisyjnych źródeł ciepła na bardziej ekologiczne, m.in. poprzez kontynuację programu dopłat do wymiany pieców, • Współpraca z NFOŚiGW w zakresie programu Czyste powietrze, w tym stworzenie punktu obsługi dla mieszkańca, • Promocja i wsparcie procesu wytwarzania energii ze źródeł odnawialnych (w tym pompy ciepła, energia słoneczna, wiatrowa), • Odpowiednie utrzymanie systemów melioracyjnych i pozostałych cieków wodnych, a także stawów, we współpracy z Gminną Spółką Wodną, • Zwiększenie retencji wodnej na obszarze Gminy, m.in. poprzez utworzenie zbiornika retencyjnego na rzece Dąbroczna wraz z miejscami do wypoczynku i rekreacji, • Zwiększenie kontroli nad zanieczyszczeniami ze źródeł rolniczych, • Promocja i wsparcie nowych nasadzeń drzew, w szczególności miododajnych w celu zwiększenia bioróżnorodności. 	<ul style="list-style-type: none"> • zwiększenie atrakcyjności Gminy pod względem nowych mieszkańców i przedsiębiorców, • zwiększenie świadomości mieszkańców w zakresie ochrony środowiska oraz postępowania z odpadami, • spełnienie wymaganych poziomów recyklingu, • optymalizacja kosztów systemu gospodarki odpadami, • zwiększenie liczby gospodarstw domowych ogrzewanych ekologicznymi źródłami ciepła, • zwiększenie udziału energii pozyskiwanej ze źródeł odnawialnych na potrzeby budynków użyteczności publicznej oraz ich promocja wśród mieszkańców, • poprawa ekologicznego wizerunku Gminy, • zabezpieczenie Gminy przed negatywnymi skutkami zmian klimatycznych. 	<ul style="list-style-type: none"> • długość rozbudowanej sieci kanalizacyjnej (km), • liczba mieszkańców korzystających ze wsparcia w zakresie budowy przydomowych oczyszczalni ścieków (os.), • udział odpadów segregowanych w stosunku do całości wyprodukowanych odpadów (%), • liczba usuniętych wysokoemisyjnych źródeł ciepła (szt.), • liczba nowych instalacji odnawialnych źródeł energii na terenie Gminy (szt.), • liczba obiektów wodnych na których wykonano prace w danym roku (szt.), • liczba nowych sadzonek drzew wprowadzonych do ekosystemów gminnych (szt.).

CEL STRATEGICZNY II: WSZECHSTRONNY ROZWÓJ GOSPODARCZY GMINY



2.1. Rozwój gospodarczy oparty na zasobach Gminy

2.2. Ochrona i promocja dziedzictwa lokalnego

2.3. Rozwój turystyczny i promocja Gminy

Na jakość życia mieszkańców Gminy ma duży wpływ stan gospodarki i sytuacja na rynku pracy. Odpowiednio wysokie zarobki mieszkańców wpływają na zwiększenie wpływów dla lokalnej gospodarki, za sprawą korzystania z lokalnych dóbr i usług. Gospodarka Gminy Pępowo ze względu na swój rolniczy charakter i uwarunkowania historyczne, głównie opiera się na produkcji roślinnej i zwierzęcej, a także przetwórstwie produktów rolnych. Celem jest bardziej wszechstronny rozwój, nakierunkowany również na inne branże, tym bardziej biorąc pod uwagę przemiany związane z restrukturyzacją rolnictwa i wypieraniem małych gospodarstw przez wielkoobszarowe. Potencjałem do dalszego rozwoju odznacza się strefa przemysłowa, którą jednak należy powiększać oraz uzbrajać w podstawową infrastrukturę techniczną.

Bazowanie na lokalnych wytworach, a także dziedzictwie kulturowym, pomoże nie tylko w odnalezieniu się na rynku pracy osobom tracącym zatrudnienie w małych gospodarstwach, ale także wpłynie na rozwój turystyki. Gmina będzie się rozwijała w zakresie ścieżek rowerowych wraz z towarzyszącą infrastrukturą, dlatego duży potencjał dostrzega się w turystyce rowerowej.

Rozwój turystyczny musi jednak iść w zgodzie z potrzebami mieszkańców. Należy mieć na uwadze, że to oni są głównymi odbiorcami wszelkich dóbr i usług na terenie Gminy, dlatego oferta turystyczna, kulturalna i sportowa, musi być dostosowana do potrzeb każdej kategorii wiekowej. W zwiększeniu dochodów z turystyki pomoże rozszerzenie promocji Gminy przy wykorzystaniu nowoczesnych technologii, np. geocaching.

Powyższe cele operacyjne stanowiąc będą podstawę do realizacji konkretnych działań, które zamieszczone w poniższej tabeli.



CEL STRATEGICZNY II: WSZECHSTRONNY ROZWÓJ GOSPODARCZY GMINY			
CEL OPERACYJNY	KIERUNKI DZIAŁAŃ	OCZEKIWANE REZULTATY PLANOWANYCH DZIAŁAŃ	WSKAŹNIKI OSIĄGNIĘCIA DZIAŁAŃ
2.1. Rozwój gospodarczy oparty na zasobach Gminy	<ul style="list-style-type: none"> Rozbudowa terenów istniejącej strefy przemysłowej wraz z doprowadzeniem infrastruktury technicznej, Pozyskanie nowych terenów z przeznaczeniem na inwestycje, Pozyskanie nowych inwestorów skłonnych lokalizować przedsięwzięcia na terenie Gminy, Stworzenie spójnego systemu ulg podatkowych i zachęt inwestycyjnych, Wsparcie idei przedsiębiorczości wśród mieszkańców Gminy, w szczególności z wykorzystaniem istniejącego potencjału rolniczego (rodzinne przetwórnictwo, rolniczy handel detaliczny), w tym stworzenie przestrzeni pod sprzedaż produktów lokalnych, Realizacja inwestycji w ramach partnerstwa publiczno-prywatnego, Aktywizacja zawodowa osób rezygnujących z prowadzenia działalności rolniczej, m.in. poprzez pomoc w nabywaniu kompetencji kluczowych i umiejętności uniwersalnych. 	<ul style="list-style-type: none"> zwiększenie atrakcyjności inwestycyjnej Gminy, promocja istniejących terenów inwestycyjnych wśród inwestorów (z terenu Gminy oraz z zewnątrz), zwiększenie liczby ofert inwestycyjnych na terenie Gminy, zwiększenie liczby nowych inwestycji (napływ nowego kapitału inwestycyjnego) na terenie Gminy, zwiększenie liczby przedsiębiorstw na terenie Gminy, aktywizacja gospodarcza mieszkańców Gminy (np. poprzez zakładanie przez nich nowych działalności gospodarczych), nawiązanie ścisłej współpracy pomiędzy Urzędem a przedsiębiorcami, zmniejszenie bezrobocia spowodowanego rezygnacją z pracy w rolnictwie. 	<ul style="list-style-type: none"> rozbudowana powierzchnia strefy przemysłowej (ha), powierzchnia nowych terenów pozyskanych na cele inwestycyjne (ha), liczba nowych podmiotów gospodarczych na terenie Gminy (szt.), liczba przedsiębiorców korzystających z systemu ulg i zachęt (szt.), liczba podmiotów działających w branży okołorolniczej (szt.), liczba inwestycji zrealizowanych w ramach partnerstwa publiczno-prywatnego (szt.), liczba mieszkańców rezygnujących z rolnictwa objętych aktywizacją zawodową (os.).
2.2. Ochrona i promocja dziedzictwa lokalnego	<ul style="list-style-type: none"> Wsparcie inwestycji związanych z renowacją obiektów zabytkowych na terenie Gminy, Tworzenie zachęt do odnowy zabytków będących w posiadaniu właścicieli prywatnych, Utworzenie izby pamięci/wystawy prezentującej historię i dziedzictwo lokalne Gminy, Organizacja imprez cyklicznych dla mieszkańców (kulturalnych, sportowych połączonych ze zwiedzaniem/odkrywaniem lokalnego dziedzictwa), Wspieranie kultury lokalnej m.in. zespołów folklorystycznych, kół gospodyń wiejskich, Wsparcie dla lokalnych wytwórców oraz znalezienie produktu lokalnego. 	<ul style="list-style-type: none"> zwiększenie świadomości walorów turystycznych i rekreacyjnych wśród mieszkańców Gminy, odwiedzających i turystów, wzmacnianie tożsamości społecznej i kulturowej mieszkańców, promocja Gminy na zewnątrz, wzmocnienie rozpoznawalności Gminy, w oparciu o cykliczne imprezy związane z dziedzictwem lokalnym. 	<ul style="list-style-type: none"> liczba odnowionych gminnych obiektów zabytkowych (szt.), liczba prywatnych obiektów zabytkowych, odnowionych ze wsparciem Gminy (szt.), liczba zorganizowanych imprez/wydarzeń kulturalnych, sportowych, historycznych (szt.), liczba lokalnych wytwórców wspieranych finansowo, merytorycznie lub promocyjnie przez gminę (os.).

<p>2.3. Rozwój turystyczny i promocja Gminy</p>	<ul style="list-style-type: none"> • Poprawa stanu istniejącej bazy noclegowej, w tym agroturystyk, we współpracy z podmiotami prywatnymi, • Budowa nowego budynku wielofunkcyjnego na potrzeby kulturalne oraz Biblioteki, w tym utworzenie punktu informacji turystycznej, • Promocja Gminy poza jej granicami m.in. poprzez utworzenie folderu reklamowego, wykorzystanie czasopisma "Wieści Pępowa", • Wykorzystanie nowoczesnych technologii w procesie pozyskiwania turystów (np. geocaching), • Promocja ekstensywnej turystyki, niezakłócającej środowiska na obszarach leśnych i chronionych, we współpracy z Lasami Państwowymi oraz jednostkami ościennymi. 	<ul style="list-style-type: none"> • zwiększenie zainteresowania ofertą turystyczną i rekreacyjną Gminy, • wzmocnianie tożsamości społecznej i kulturowej mieszkańców, • promocja Gminy na zewnątrz, • wzmocnienie rozpoznawalności Gminy, • integracja mieszkańców, • zachęcenie potencjalnych mieszkańców do zamieszkania w Gminie, • wzmocnienie i promocja działań lokalnych grup związanych z tradycyjnymi wyrobami oraz grup artystycznych. 	<ul style="list-style-type: none"> • liczba zmodernizowanych obiektów noclegowych we współpracy z gminą (szt.), • postępy prac nad stworzeniem budynku wielofunkcyjnego (kultura, biblioteka, punkt informacji turystycznej) (%), • wydrukowany i rozprowadzony nakład materiałów reklamowych Gminy (szt.), • liczba korzystających z nowoczesnych z aplikacji typu geocaching (os.).
--------------------------------------------------------	---------------------------------------------------------------------------------------------------------------------------------------------------------------------------------------------------------------------------------------------------------------------------------------------------------------------------------------------------------------------------------------------------------------------------------------------------------------------------------------------------------------------------------------------------------------------------------------------------------------------------------------------------------------------------------------------------------------------------	------------------------------------------------------------------------------------------------------------------------------------------------------------------------------------------------------------------------------------------------------------------------------------------------------------------------------------------------------------------------------------------------------------------------------------------------------------------------------------------------------------------------	---------------------------------------------------------------------------------------------------------------------------------------------------------------------------------------------------------------------------------------------------------------------------------------------------------------------------------------------------------------------------------------------------------------------------------

CEL STRATEGICZNY III: AKTYWNE I WYKSZTAŁCONE SPOŁECZEŃSTWO MOTOREM ROZWOJU GMINY



3.1. Zapewnienie wysokiego poziomu opieki nad dziećmi i edukacji

3.2. Rozwój oferty rekreacyjnej, kulturalnej oraz aktywnego spędzania czasu wolnego

3.3. Zapewnienie bezpieczeństwa i rozwój oferty prozdrowotnej

Rozwój Gminy w dużej mierze oparty jest na czynnikach społecznych. W Gminie Pępowo zauważalne są negatywne trendy demograficzne, związane z odpływem mieszkańców, przejawiającym się ujemnym saldem migracji. Dostrzega się więc potrzebę realizacji działań, które mają na celu zapewnienie bezpieczeństwa i podniesienie atrakcyjności Gminy w zakresie spełniania usług społecznych. Należą do nich m.in. rozwinięta oferta edukacyjna, opieka nad dziećmi w wieku przedszkolnym, a także nad dziećmi do lat 3 – która aktualnie w Gminie Pępowo nie jest zapewniana. W zakresie oświaty należy nadal podnosić jakość infrastruktury, wykonując potrzebne remonty, modernizacje, a także doposażać sale lekcyjne w pomoce naukowe. Gmina Pępowo, dzięki współpracy z gminą Krobia i innymi jednostkami, będzie podejmowała próby nawiązania współpracy ze szkołami ponadpodstawowymi, w celu zwiększenia korelacji pomiędzy wykształceniem młodzieży, a potrzebami na lokalnym rynku pracy.

Biorąc pod uwagę zmiany w strukturze demograficznej i wzrost liczby seniorów, zaproponowano pakiet działań mających na celu aktywizację i pomoc tej grupie społecznej. Dalszego rozwoju i dostosowania do potrzeb mieszkańców, wymaga także oferta kulturalna i sportowa. Tworzenie nowych miejsc do odpoczynku po pracy czy szkole, podniesie atrakcyjność Gminy nie tylko w oczach obecnych mieszkańców, ale także osób, które potencjalnie mogą być zainteresowane osiedleniem się na pępowskiej ziemi.

Niezwykle ważnym elementem podnoszącym komfort zamieszkania w Gminie Pępowo jest bezpieczeństwo. Władze Gminy dostrzegają potrzebę dalszych działań, zarówno w zakresie rozwoju monitoringu gminnego, ale także zapewnienia zaplecza socjalno-komunalnego dla osób i rodzin znajdujących się w trudnej sytuacji. Bezpieczeństwo mieszkańców rozumiane jest także w odniesieniu do opieki zdrowotnej, zarówno podstawowej jak i specjalistycznej. Aktualnie stwierdza się problemy w dostępności do służby zdrowia, na co w dużej mierze wskazują mieszkańcy. Sytuacja ta jest typowa dla wielu gmin południowej wielkopolski. Istotne jest zapewnienie pełnej dostępności do budynków i usług użyteczności publicznej dla osób ze specjalnymi potrzebami. Przewiduje się podejmowanie w tym zakresie działań m.in. montażu wind, dostosowanie infrastruktury do faktycznych potrzeb osób z niepełnosprawnością, czy dostosowanie stron internetowych jednostek gminnych pod kątem dostępności cyfrowej i informacyjnej.

Powyższe cele operacyjne stanowiąc będą podstawę do realizacji konkretnych działań, które zamieszczone w poniższej tabeli.

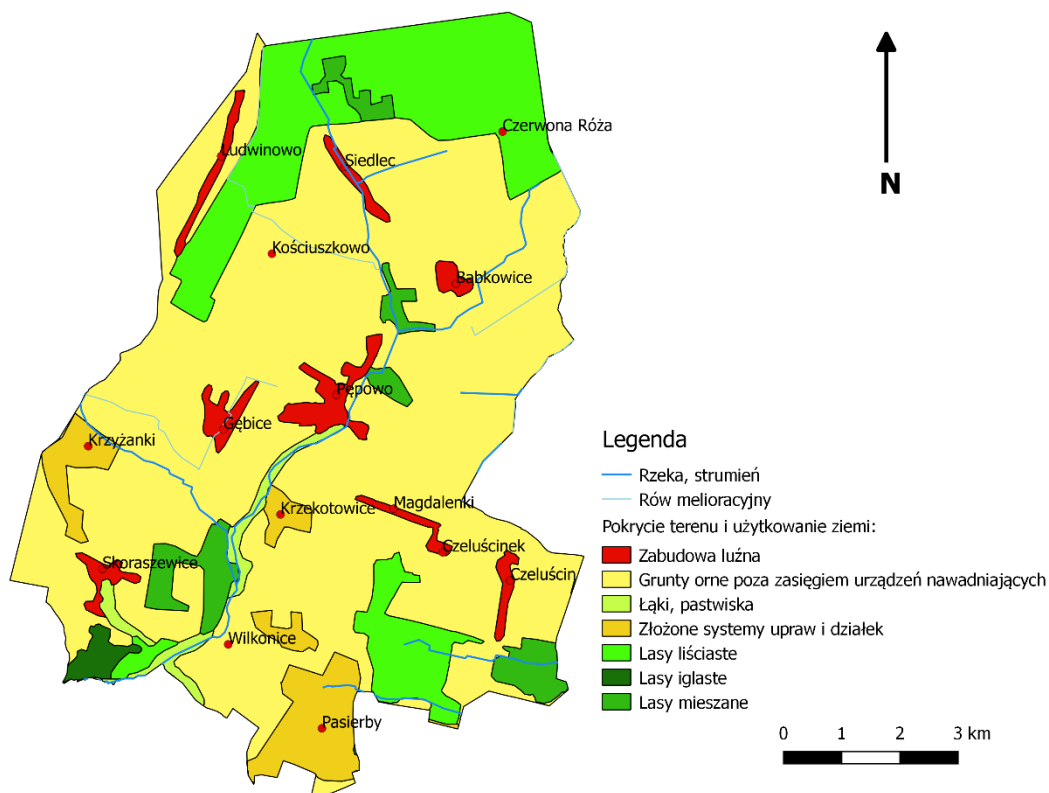


CEL STRATEGICZNY III: AKTYWNE I WYKSZTAŁCONE SPOŁECZEŃSTWO MOTOREM ROZWOJU GMINY			
CEL OPERACYJNY	KIERUNKI DZIAŁAŃ	OCZEKIWANE REZULTATY PLANOWANYCH DZIAŁAŃ	WSKAŹNIKI OSIĄGNIĘCIA DZIAŁAŃ
3.1. Zapewnienie wysokiego poziomu opieki nad dziećmi i edukacji	<ul style="list-style-type: none"> Przebudowa, rozbudowa i modernizacja budynków szkół w celu dostosowania do aktualnych potrzeb, Budowa przedszkola i żłobka na terenie Gminy Pępowo, Dostosowanie godzin funkcjonowania przedszkoli do potrzeb mieszkańców, Stałe doposażanie placówek oświatowych w pomoce naukowe i technologie sprzyjające nauce, Współpraca ze szkołami ponadpodstawowymi, w zakresie korelacji pomiędzy potrzebami na lokalnym rynku pracy a wykształceniem młodzieży, Aktywne włączanie dzieci i młodzieży w zajęcia z zakresu wsparcia psychologiczno-pedagogicznego, Organizacja letniego i zimowego wypoczynku dla dzieci i młodzieży np. w formie półkolonii. 	<ul style="list-style-type: none"> powrót rodziców, a w szczególności kobiet na rynek pracy dzięki możliwości zapewnienia przez gminę miejsc opieki dla dzieci do lat 3, przyciągnięcie nowych mieszkańców z małymi dziećmi dzięki zapewnieniu ścieżki rozwoju dziecka od 3 roku życia, aż do momentu zakończenia szkoły podstawowej, poprawa warunków nauczania w szkołach podstawowych i przedszkolach, wielopłaszczyznowy rozwój dzieci i młodzieży, zarówno pod kątem edukacyjnym, ruchowym, jak i psychologiczno-pedagogicznym, zagospodarowanie czasu wolnego dla dzieci i młodzieży podczas wakacji szkolnych. 	<ul style="list-style-type: none"> nakład środków poniesiony na przebudowę, rozbudowę i modernizację szkół (zł), liczba dzieci w żłobkach (os.), liczba sal lekcyjnych doposażonych w pomoce naukowe (szt.), liczba dzieci aktywnie uczestniczących w zajęciach psychologiczno-pedagogicznych (os.), liczba dzieci biorących udział w zorganizowanych formach wypoczynku (os.).
3.2. Rozwój oferty rekreacyjnej, kulturalnej oraz aktywnego spędzania czasu wolnego	<ul style="list-style-type: none"> Stworzenie bazy aktywizacji i opieki nad seniorami: Klubu Seniora, domu dziennej opieki, Rady Seniorów jako organu współpracującego z Wójtem i Radą Gminy, Popularyzacja kultury fizycznej i zdrowego trybu życia, m.in. poprzez rozbudowę i modernizację bazy sportowej, Utworzenie w ramach Gminnego Ośrodka Kultury sekcji bazującej na tradycji jeździeckiej, np. popularyzacja wołyżerki, Rozwój bazy rekreacyjnej, m.in. poprzez zagospodarowanie terenów przy ul. Bażantarnia oraz przy grodzisku stożkowatym w Pępowie, wraz z zapewnieniem połączenia pieszo-rowerowego, 	<ul style="list-style-type: none"> poszerzenie oferty spędzania czasu wolnego wśród mieszkańców o charakterze kulturowym, dopasowanie oferty usług do zmieniającej się struktury demograficznej, stworzenie miejsc rekreacji przy ul. Bażantarnia oraz w oparciu o grodzisko stożkowe, integracja mieszkańców, zwiększenie poziomu aktywności fizycznej mieszkańców, również w grupie seniorów, podniesienie jakości życia, poprzez zwiększoną aktywność rekreacyjną, poprawa stanu zdrowia mieszkańców Gminy dzięki uczestnictwu w aktywności rekreacyjnej, 	<ul style="list-style-type: none"> liczba seniorów korzystających z poszczególnych aktywności (os.), liczba nowych lub zmodernizowanych obiektów sportowych (szt.), liczba osób uczestniczących w zajęciach organizowanych przez GOK (os.), długość nowych szlaków spacerowo-rowerowych (km), liczba zmodernizowanych lub doposażonych placów zabaw (szt.), liczba zawodów sportowych zorganizowanych w Gminie w roku (szt.).

	<ul style="list-style-type: none"> • Wyznaczenie nowych oraz aktualizacja istniejących szlaków spacerowo-rowerowych, wraz z infrastrukturą towarzyszącą, • Budowa strzelnicy wielofunkcyjnej z możliwością rozwoju obiektu pod kątem innych dyscyplin (np. strzelectwo, łucznictwo), • Systematyczne doposażanie i modernizacja placów zabaw, • Dalsza organizacja i rozwój zawodów sportowych o randze lokalnej i ponadlokalnej, • Utworzenie miniparku sensorycznego, ścianki wspinaczkowej i lodowiska (w oparciu o zasoby lokalowe np. w starej sali sportowej w SP Pępowo). 	<ul style="list-style-type: none"> • zachęcanie potencjalnych mieszkańców do osiedlenia się i założenia rodziny w Gminie. 	
<p>3.3. Zapewnienie bezpieczeństwa i rozwój oferty prozdrowotnej</p>	<ul style="list-style-type: none"> • Poprawa dostępności do obiektów gminnych dla osób ze szczególnymi potrzebami m.in. poprzez zniesienie barier architektonicznych, • Zwiększenie dostępności mieszkańców do podstawowej i specjalistycznej opieki zdrowotnej, m.in. przy wykorzystaniu transportu celownego, • Działania profilaktyczne związane z ochroną zdrowia - programy zdrowotne realizowane we współpracy i samodzielnie przez gminę, • Rozwój monitoringu gminnego, • Stworzenie świetlicy socjoterapeutycznej, • Zapewnienie dostępności do stałej opieki psychologicznej, • Wspieranie rodzin w funkcjonowaniu (np. badanie rozwoju dzieci, pomoc asystenta rodziny), • Działanie na rzecz profilaktyki i rozwiązywania problemów uzależnień, • Współpraca z instytucjami zapobiegającymi bezrobociu, ubóstwu i bezdomności, • Rozwój zaplecza komunalno-socjalnego na terenie Gminy. 	<ul style="list-style-type: none"> • zapewnienie swobodnego dostępu do dóbr, usług oraz możliwości udziału w życiu społecznym i publicznym osób o szczególnych potrzebach, • zmniejszenie liczby osób zagrożonych ubóstwem i/lub wykluczeniem społecznym dzięki zwiększonemu wsparciu tych osób, • poprawa jakości życia i włączenie społeczne osób z niepełnosprawnością, • stworzenie dobrych warunków do życia i zamieszkania dla rodzin wielopokoleniowych, • polepszenie zdrowia mieszkańców Gminy, • podniesienie poziomu bezpieczeństwa. 	<ul style="list-style-type: none"> • liczba obiektów dostosowanych do osób ze specjalnymi potrzebami (szt.), • liczba programów zdrowotnych realizowanych w Gminie (szt.), • liczba nowych punktów monitoringu (szt.), • liczba osób korzystająca z pomocy psychologicznej (os.), • liczba rodzin objętych wsparciem ze strony Gminy, • liczba mieszkań w zasobie komunalno-socjalnym Gminy (szt.).

3. Model struktury funkcjonalno-przestrzennej Gminy Pępowo

Gmina Pępowo jest jednostką typowo rolniczą. Zdecydowana większość jej powierzchni stanowią grunty użytkowane rolniczo – jest to praktycznie cała środkowa i południowa część Gminy. Przeważają to grunty orne poza zasięgiem urządzeń nawadniających, a także złożone systemy upraw i działek. W dolinie przepływającej przez środek Gminy rzeki Dąbroczna. Występują także łąki i pastwiska. Te obszary Gminy pełnią zdecydowaną funkcję rolniczą i produkcyjną. Zlokalizowane są tam również gospodarstwa rolne, w tym wielkoobszarowe, a także przedsiębiorstwa przemysłowe, głównie związane z działalnością okołorolniczą, przetwarzające produkty ziemi pępowskiej.



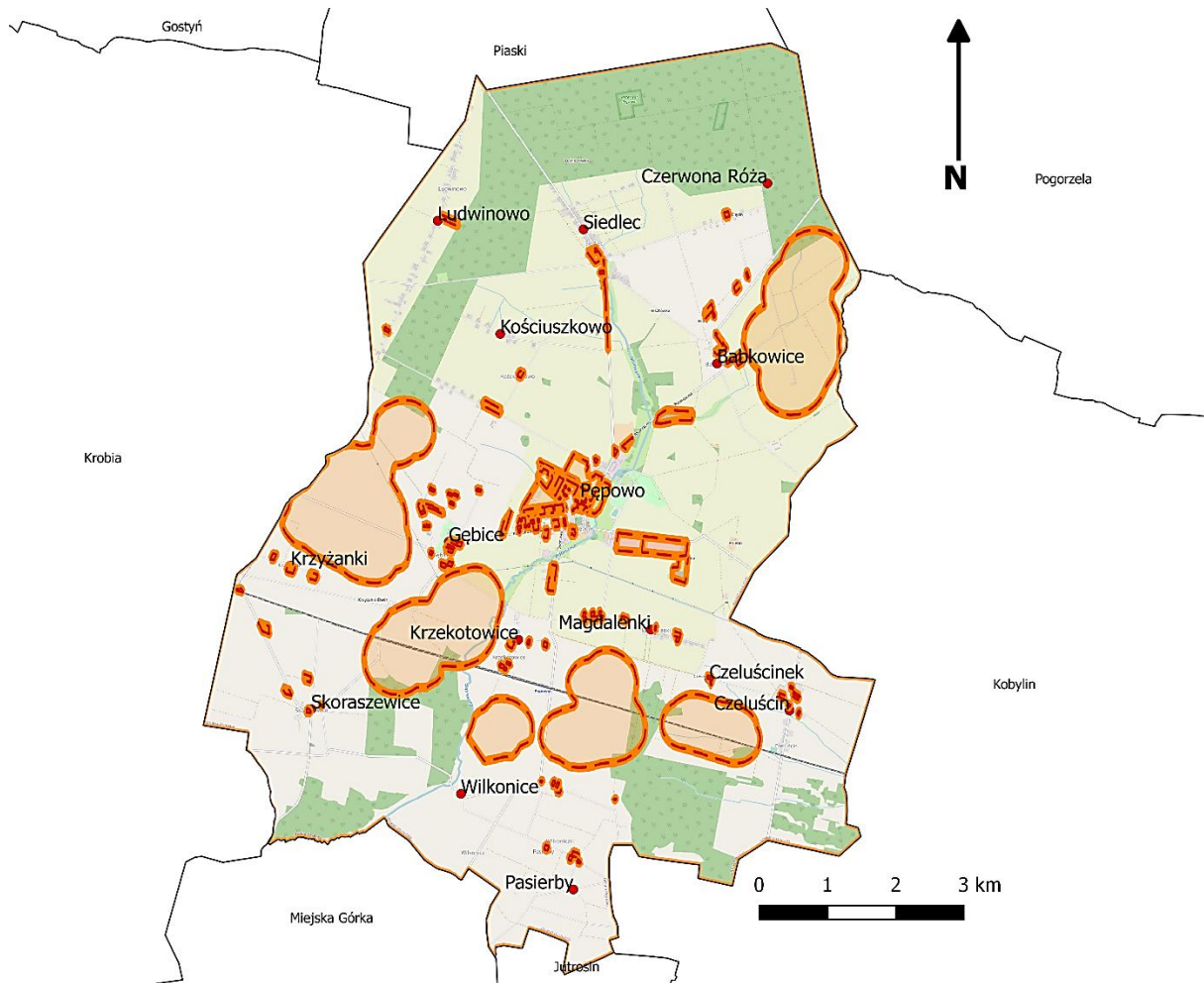
Ryc. 6 Pokrycie terenu i użytkowanie ziemi w Gminie Pępowo

Źródło: opracowanie własne na podstawie Corine Land Cover 2012

W północnej części, w okolicy miejscowości Ludwinowo i Siedlec, występuje większy kompleks leśny, ciągnący się na północ w Gminie Piaski (co prezentuje powyższa rycina). Biorąc pod uwagę typy siedliskowe, jest to las świeży, o funkcji ochronnej, należący do Nadleśnictwa Piaski. Mniejsze kompleksy leśne (Nadleśnictwo Krotoszyn) znajdują się także w południowej części Gminy. Występują tam zarówno las liściasty jak i lasy iglaste i mieszane.

Sieć osadnicza Gminy jest rozproszona. Największą miejscowością jest znajdujące się w centrum Pępowo, będące siedzibą Gminy, gdzie skupia się większość funkcji, zarówno administracyjnych, jak i usługowych, handlowych, kulturalnych i oświatowych. Większość wsi, jak np. Ludwinowo, Siedlec, Magdalenki czy Krzyżanki, charakteryzuje się zabudową ciągłą, występującą wzdłuż dróg powiatowych i gminnych. W Pępowie natomiast zauważalny jest rozwój zabudowy, głównie jednorodzinnej, w coraz większym oddaleniu od głównych dróg.

Miejscowe plany zagospodarowania przestrzennego, które określają warunki rozwoju fragmentów terenu i w pewien sposób warunkują strukturę funkcjonalno-przestrzenną obszaru, stanowią niecałe 15% powierzchni Gminy Pępowo.



Ryc. 7 Miejsce plany zagospodarowania przestrzennego dla Gminy Pępów

Źródło: opracowanie własne na podstawie Systemu Informacji Przestrzennej Gminy Pępów

6 największych obszarowo miejscowych planów zagospodarowania przestrzennego dotyczy lokalizacji farm wiatrowych i ograniczeń w zabudowie w określonej odległości od nich. Dlatego wyznaczono bufor oddziaływania tych instalacji i wyznaczono plany zagospodarowania przestrzennego dla obszarów narażonych.

4. Ustalenia i rekomendacje w zakresie kształtowania i prowadzenia polityki przestrzennej w Gminie

Studium uwarunkowań i kierunków zagospodarowania przestrzennego Gminy Pępowo zostało pierwotnie przyjęte w 1999 roku. Zmienione zostało uchwałą nr XVII/101/2012 Rady Gminy Pępowo z dnia 28 czerwca 2012 r. w sprawie uchwalenia zmiany Studium uwarunkowań i kierunków zagospodarowania przestrzennego Gminy Pępowo. W 2016 roku wykonana została ocena Studium, która nie wskazywała na konieczność aktualizacji całości dokumentu. Ze względu na jego ogólne zapisy, jest on zgodny z aktualnie obowiązującymi przepisami prawa w zakresie gospodarki przestrzennej. Niemniej, dostrzega się konieczność aktualizacji części uwarunkowań – które to nie były zmieniane od 1999 roku. Na przestrzeni ostatnich 20 lat, zmieniła się zarówno przestrzeń, jak i społeczeństwo, łącznie z demografią i rynkiem pracy w Gminie. Zmiana Studium z 2012 roku, zawiera wyznaczenie stref potencjalnej lokalizacji siłowni wiatrowych, wraz z oddziaływaniem akustycznym. Biorąc powyższe pod uwagę, rekomenduje się zmianę bądź uporządkowanie polityki przestrzennej i opracowanie nowego Studium.

Przed zmianą bądź powstaniem nowego Studium uwarunkowań i zagospodarowania przestrzennego, konieczne jest wykonywanie oceny aktualności dokumentu, i przekazywanie jej wyników Radzie Gminy, co najmniej raz w okresie trwania kadencji. Następnie podejmowana jest uchwała w sprawie aktualności Studium, i w razie potrzeby jego aktualizacja.

Dodatkowo, kształtowanie polityki przestrzennej Gminy powinno odbywać się w oparciu o następujące zasady:

- tworzenia warunków zmierzających do poprawy jakości życia wszystkich mieszkańców Gminy;
- harmonijnego i skoordynowanego rozwoju struktur osadniczych przy uwzględnieniu cech i walorów środowiska przyrodniczego i kulturowego oraz tradycji regionu;
- stałego dążenia do kształtowania i poprawy ładu przestrzennego stanowiącego wartość ogólnospołeczną;
- ochrony tradycji i kultury regionu;
- ochrony środowiska przyrodniczego i kulturowego, przy założeniu racjonalnego ich wykorzystania dla potrzeb lokalnych i ponadlokalnych skorelowanego z procesem rozwoju społeczno-gospodarczego;
- bezpieczeństwa publicznego, ochrony zdrowia i życia ludzi, ochrony mienia;
- rozwoju i modernizacji infrastruktury technicznej przy uwzględnieniu integralności wewnętrznej Gminy oraz powiązań ponadlokalnych, służących wzmocnieniu konkurencyjności i spójności regionu.

Zaleca się dalsze prowadzenie polityki przestrzennej w oparciu o zapisy Studium, przyjmując jednak sukcesywnie kolejne miejscowe plany zagospodarowania przestrzennego, szczególnie na obszarach które z różnych przyczyn należy chronić przed niekontrolowaną zabudową, a także dla lokalizacji obiektów użyteczności publicznej np. ścieżek rowerowych czy terenów rekreacyjnych. Przy określaniu kolejnych obszarów rozwoju zabudowy, szczególnie mieszkaniowej, należy brać pod uwagę planowane obszary oddziaływania siłowni wiatrowych.

5. Spójność kierunków rozwoju Gminy z kierunkami wynikającymi ze strategii rozwoju województwa. Obszary strategicznej interwencji określone w strategii rozwoju województwa wraz z zakresem planowanych działań.

Cele strategiczne oraz cele operacyjne ujęte w niniejszej Strategii odnoszą się do zidentyfikowanych problemów mieszkańców na obszarze Gminy Pępowo, są również spójne z dokumentami strategicznymi wyższego rzędu o randze krajowej i wojewódzkiej. Wobec tego komplementarność celów wyznaczonych w Strategii z innymi działaniami oraz priorytetami wpływa na skuteczność i efektywność realizacji dokumentu.

Strategia rozwoju województwa wielkopolskiego do 2030 roku jest elementem systemu programowania przygotowywanego na różnych poziomach. Jej treść uwzględnia ustalenia dokumentów wyższego rzędu, w szczególności zapisy projektów dokumentów wspólnotowych dotyczących polityki spójności po 2020 roku, strategii krajowych, takich jak: Strategia na rzecz Odpowiedzialnego Rozwoju do roku 2020 (z perspektywą do 2030 r.), Krajowa Strategia Rozwoju Regionalnego 2030 oraz Koncepcja Przestrzennego Zagospodarowania Kraju 2030.

W Strategii rozwoju województwa wielkopolskiego do 2030 roku wyznaczono następujące cele strategiczne:

1. Wzrost gospodarczy Wielkopolski bazujący na wiedzy swoich mieszkańców,
2. Rozwój społeczny Wielkopolski oparty na zasobach materialnych i niematerialnych regionu,
3. Rozwój infrastruktury z poszanowaniem środowiska przyrodniczego Wielkopolski,
4. Wzrost skuteczności wielkopolskich instytucji i sprawności zarządzania regionem.

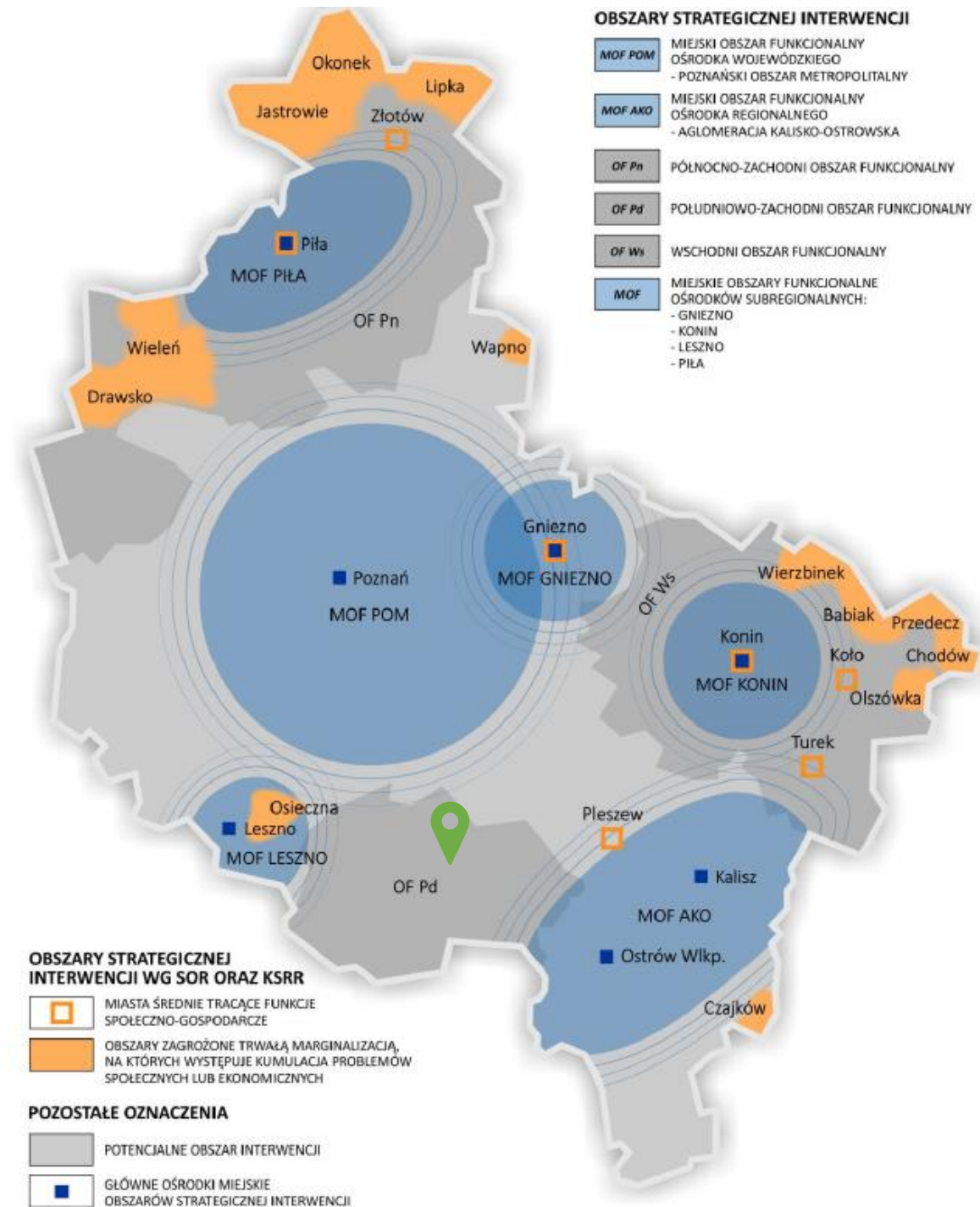
Poniższa tabela przedstawia spójność celów strategicznych i operacyjnych zawierających się w Strategii Rozwoju Gminy Pępowo na lata 2021-2030 ze Strategią rozwoju województwa wielkopolskiego do 2030 roku.

Cele	
Cele Strategii rozwoju województwa wielkopolskiego na lata 2020-2030	Cele Strategii Rozwoju Gminy Pępowo na lata 2021-2030
<p>1. Wzrost gospodarczy Wielkopolski bazujący na wiedzy swoich mieszkańców:</p> <p>1.1. Zwiększenie innowacyjności i konkurencyjności gospodarki regionu</p> <p>1.2. Wzrost aktywności zawodowej i utrzymanie wysokiej jakości zatrudnienia</p> <p>1.3. Wzrost i poprawa wykorzystania kapitału ludzkiego na rynku pracy</p>	<p>Cel strategiczny II: Wszechstronny rozwój gospodarczy Gminy</p> <p>Cel operacyjny 2.1. Rozwój gospodarczy oparty na zasobach Gminy</p> <p>Cel operacyjny 2.3. Rozwój turystyczny i promocja Gminy</p> <p>Cel strategiczny III: Aktywne i wykształcone społeczeństwo motorem rozwoju Gminy</p> <p>Cel operacyjny 3.1. Zapewnienie wysokiego poziomu opieki nad dziećmi i edukacji</p>
<p>2. Rozwój społeczny Wielkopolski oparty na zasobach materialnych i niematerialnych regionu</p> <p>2.1. Rozwój Wielkopolski świadomy demograficznie</p> <p>2.2. Przeciwdziałanie marginalizacji i wykluczeniom</p> <p>2.3. Rozwój kapitału społecznego i kulturowego regionu</p>	<p>Cel strategiczny I: Zrównoważony rozwój infrastruktury, przestrzeni i środowiska</p> <p>Cel operacyjny 1.2. Zrównoważona polityka przestrzenna na obszarze Gminy</p> <p>Cel strategiczny II: Wszechstronny rozwój gospodarczy Gminy</p> <p>Cel operacyjny 2.1. Rozwój gospodarczy oparty na zasobach Gminy</p> <p>Cel operacyjny 2.2. Ochrona i promocja dziedzictwa lokalnego</p>

	<p>Cel operacyjny 2.3. Rozwój turystyczny i promocja Gminy</p> <p>Cel strategiczny III: Aktywne i wykształcone społeczeństwo motorem rozwoju Gminy</p> <p>Cel operacyjny 3.1. Zapewnienie wysokiego poziomu opieki nad dziećmi i edukacji</p> <p>Cel operacyjny 3.2. Rozwój oferty rekreacyjnej, kulturalnej oraz aktywnego spędzania czasu wolnego</p> <p>Cel operacyjny 3.3. Zapewnienie bezpieczeństwa i rozwój oferty prozdrowotnej</p>
<p>3. Rozwój infrastruktury z poszanowaniem środowiska przyrodniczego Wielkopolski</p> <p>3.1. Poprawa dostępności i spójności komunikacyjnej województwa</p> <p>3.2. Poprawa stanu oraz ochrona środowiska przyrodniczego Wielkopolski</p> <p>3.3. Zwiększenie bezpieczeństwa i efektywności energetycznej</p>	<p>Cel strategiczny I: Zrównoważony rozwój infrastruktury, przestrzeni i środowiska</p> <p>Cel operacyjny 1.1. Poprawa infrastruktury komunikacyjnej</p> <p>Cel operacyjny 1.2. Zrównoważona polityka przestrzenna na obszarze Gminy</p> <p>Cel operacyjny 1.3. Zapewnienie wysokiej jakości środowiska w Gminie</p>
<p>4. Wzrost skuteczności wielkopolskich instytucji i sprawności zarządzania regionem</p> <p>4.1. Rozwój zdolności zarządczych i świadczenia usług</p> <p>4.2. Wzmocnienie mechanizmów koordynacji i rozwoju</p>	<p>Cel strategiczny I: Zrównoważony rozwój infrastruktury, przestrzeni i środowiska</p> <p>Cel operacyjny 1.2. Zrównoważona polityka przestrzenna na obszarze Gminy</p> <p>Cel strategiczny III: Aktywne i wykształcone społeczeństwo motorem rozwoju Gminy</p> <p>Cel operacyjny 3.3. Zapewnienie bezpieczeństwa i rozwój oferty prozdrowotnej</p>

Strategia rozwoju województwa wielkopolskiego wskazuje również obszary strategicznej interwencji (OSI), które są podstawą terytorialnego ukierunkowania celów interwencji. Projektowanie interwencji przebiegać będzie zgodnie z zasadami wielopoziomowego zarządzania, subsydiarności, partycypacji społecznej, w dialogu z partnerami społeczno-gospodarczymi. Wymiar regionalny reprezentuje w szczególności Plan Zagospodarowania Przestrzennego Województwa Wielkopolskiego, z kolei wymiar krajowy – SOR, KPZK i KSRR. Obszary strategicznej interwencji (OSI) wskazane w „Planie Zagospodarowania Przestrzennego Województwa Wielkopolskiego. Wielkopolska 2020+” będą stanowić podstawę pozwalającą powiązać cele rozwojowe Strategii rozwoju województwa wielkopolskiego z typami poszczególnych obszarów, do czasu jej aktualizacji lub opracowania odpowiednich dokumentów programowych.

Ryc. 8. Obszary strategicznej interwencji w Wielkopolsce o indykatywnym zasięgu



Źródło: Strategia rozwoju województwa wielkopolskiego do 2030 roku

Gmina Pępowo została zaliczona do obszaru gmin potencjalnej interwencji, w ramach Południowo-zachodniego Obszaru Funkcjonalnego (PdOF). Jako cechę wyróżniającą stwierdzono potencjał do prowadzenia produkcji rolniczej i wysoką kulturę rolną, która jest zdecydowanie mocną stroną Gminy. Wskazano na ogromny atut związany z kapitałem społecznym, który często od wielu pokoleń związany jest z pracą na roli i wartościami kulturowymi lokalnych społeczności. Kluczowe dla rozwoju tego ob-

szaru jest wzmocnienie działalności przetwórczej wykorzystującej bazę lokalnych surowców dla przemysłu rolno-spożywczego. W związku z tym w Strategii Rozwoju Gminy Pępowo pojawia się wiele odniesień do lokalnych wytwórców i produkcji okołorolniczej.

Poniższa tabela przedstawia kluczowe kierunki działań dla Południowo-zachodniego Obszaru Funkcjonalnego wyznaczone w Strategii rozwoju województwa wielkopolskiego do 2030 roku, które uwzględniono przy formułowaniu Strategii Rozwoju Gminy Pępowo na lata 2021-2030.

Tabela 2. Kluczowe kierunki działań dla Południowo-zachodniego Obszaru Funkcjonalnego w zestawieniu z kierunkami rozwoju Gminy Pępowo

Południowo-zachodni Obszar Funkcjonalny	Strategia Rozwoju Gminy Pępowo na lata 2021-2030
<p>Wzrost gospodarczy Wielkopolski bazujący na wiedzy swoich mieszkańców</p>	<ul style="list-style-type: none"> • wykorzystanie warunków glebowych do prowadzenia wysoko efektywnego rolnictwa, rozwój bazy przetwórczej, promocja żywności • rozwój MŚP i wzrost konkurencyjności przedsiębiorstw, rozwój IOB, w tym narzędzi doradczych i finansowych • wsparcie działalności klastrowych, ze szczególnym uwzględnieniem sektora rolniczego • dywersyfikacja działalności gospodarczej i rozwój wielofunkcyjności na obszarach wiejskich, wspieranie pozarolniczej działalności gospodarczej na obszarach wiejskich w postaci małych i średnich zakładów produkcyjnych • rozwój terenów inwestycyjnych • podniesienie jakości kształcenia i dopasowanie oferty edukacyjnej do potrzeb rynku pracy, stworzenie warunków do kształcenia ustawicznego i przekwalifikowania, propagowanie kształcenia dualnego jako praktycznej ścieżki nauki zawodu • aktywizacja zawodowa osób rezygnujących z prowadzenia działalności rolniczej, pomoc w nabywaniu kompetencji kluczowych i umiejętności uniwersalnych <p>Cel operacyjny 2.1., w tym:</p> <ul style="list-style-type: none"> • Rozbudowa terenów istniejącej strefy przemysłowej wraz z doprowadzeniem infrastruktury technicznej, • Stworzenie spójnego systemu ulg podatkowych i zachęt inwestycyjnych, • Wsparcie idei przedsiębiorczości wśród mieszkańców Gminy, w szczególności z wykorzystaniem istniejącego potencjału rolniczego (rodzinne przetwórnictwo, rolniczy handel detaliczny), w tym stworzenie przestrzeni pod sprzedaż produktów lokalnych, • Realizacja inwestycji w ramach partnerstwa publiczno-prywatnego, • Aktywizacja zawodowa osób rezygnujących z prowadzenia działalności rolniczej, m.in. poprzez pomoc w nabywaniu kompetencji kluczowych i umiejętności uniwersalnych, <p>Cel operacyjny 2.3., w tym:</p> <ul style="list-style-type: none"> • Poprawa stanu istniejącej bazy noclegowej we współpracy z podmiotami prywatnymi, • Wykorzystanie nowoczesnych technologii w procesie pozyskiwania turystów (np. geo-catching), <p>Cel operacyjny 3.1., w tym:</p> <ul style="list-style-type: none"> • Współpraca ze szkołami ponadpodstawowymi, w zakresie korelacji pomiędzy potrzebami na lokalnym rynku pracy a wykształceniem młodzieży.
<p>Rozwój społeczny Wielkopolski oparty na zasobach materialnych i niematerialnych regionu</p>	<p>Cel operacyjny 1.2., w tym:</p> <ul style="list-style-type: none"> • Wspieranie budownictwa mieszkaniowego m.in. poprzez zapewnienie terenów pod budownictwo mieszkaniowe, uczestnictwo w programach rządowych, • Rewitalizacja centrum Pępowa - w obszarze obejmującym skwer przed sklepami na którym zlokalizowany jest Pomnik Powstańców Wielkopolskich, • Zagospodarowanie terenu pomiędzy ul. Polną a ul. 1 Maja, m.in. na cele ośrodka zdrowia, budownictwa mieszkaniowego, i innych usług, <p>Cel operacyjny 2.1., w tym:</p> <ul style="list-style-type: none"> • Wsparcie idei przedsiębiorczości wśród mieszkańców Gminy, w szczególności

	<ul style="list-style-type: none"> wsparcie w rozwoju rolnictwa społecznego przez wprowadzanie usług społecznych do funkcjonujących oraz nowo powstałych gospodarstw rolnych wykorzystanie, wzmocnienie i ochrona zasobów dziedzictwa przyrodniczego i kulturowego (dworów, pałaców, parków podworskich oraz obiektów sakralnych), rozwój bazy wypoczynkowej na obszarach wiejskich, w szczególności agroturystyki 	<p>z wykorzystaniem istniejącego potencjału rolniczego (rodzinne przetwórnictwo, rolniczy handel detaliczny), w tym stworzenie przestrzeni pod sprzedaż produktów lokalnych,</p> <ul style="list-style-type: none"> Realizacja inwestycji w ramach partnerstwa publiczno-prywatnego, <p>Cel operacyjny 2.2., w tym:</p> <ul style="list-style-type: none"> Wsparcie inwestycji związanych z renowacją obiektów zabytkowych na terenie Gminy, Tworzenie zachęt do odnowy zabytków będących w posiadaniu właścicieli prywatnych, Wspieranie kultury lokalnej m.in. zespołów folklorystycznych, kół gospodyń wiejskich, Wsparcie dla lokalnych wytwórców oraz znalezienie produktu lokalnego, <p>Cel operacyjny 2.3., w tym:</p> <ul style="list-style-type: none"> Poprawa stanu istniejącej bazy noclegowej, w tym agroturystyk, we współpracy z podmiotami prywatnymi, Budowa nowego budynku wielofunkcyjnego na potrzeby kulturalne oraz Biblioteki, w tym utworzenie punktu informacji turystycznej, Promocja Gminy poza jej granicami m.in. poprzez utworzenie folderu reklamowego, wykorzystanie czasopisma "Wieści Pępowa", <p>Cel operacyjny 3.1., w tym:</p> <ul style="list-style-type: none"> Przebudowa, rozbudowa i modernizacja budynków szkół w celu dostosowania do aktualnych potrzeb, Budowa przedszkola i żłobka na terenie Gminy Pępowo, Dostosowanie godzin funkcjonowania przedszkoli do potrzeb mieszkańców, Współpraca ze szkołami ponadpodstawowymi, w zakresie korelacji pomiędzy potrzebami na lokalnym rynku pracy a wykształceniem młodzieży, Aktywne włączanie dzieci i młodzieży w zajęcia z zakresu wsparcia psychologiczno-pedagogicznego, <p>Cel operacyjny 3.2., w tym:</p> <ul style="list-style-type: none"> Stworzenie bazy aktywizacji i opieki nad seniorami: Klubu Seniora, domu dziennej opieki, Rady Seniorów jako organu współpracującego z Wójtem i Radą Gminy, Popularyzacja kultury fizycznej i zdrowego trybu życia, m.in. poprzez rozbudowę i modernizację bazy sportowej, Utworzenie w ramach Gminnego Ośrodka Kultury sekcji bazującej na tradycji jeździeckiej, np. popularyzacja woltyżerki,
--	--------------------------------------------------------------------------------------------------------------------------------------------------------------------------------------------------------------------------------------------------------------------------------------------------------------------------------------------------------------------------------------------------------------------------------------------	-------------------------------------------------------------------------------------------------------------------------------------------------------------------------------------------------------------------------------------------------------------------------------------------------------------------------------------------------------------------------------------------------------------------------------------------------------------------------------------------------------------------------------------------------------------------------------------------------------------------------------------------------------------------------------------------------------------------------------------------------------------------------------------------------------------------------------------------------------------------------------------------------------------------------------------------------------------------------------------------------------------------------------------------------------------------------------------------------------------------------------------------------------------------------------------------------------------------------------------------------------------------------------------------------------------------------------------------------------------------------------------------------------------------------------------------------------------------------------------------------------------------------------------------------------------------------------------------------------------------------------------------------------------------------------------------------------------------------------------------------------------------------------------------------------------------------------------------------------------------------------------------------------------------------------------------------------------------------------------------------------------------------------------------------------------------------------------------------------------------------------------------------------------------------------------------------------------------------------------------------------------------------------------------------------------------------------

		<p>Cel operacyjny 3.3., w tym:</p> <ul style="list-style-type: none"> • Poprawa dostępności do obiektów gminnych dla osób ze szczególnymi potrzebami m.in. poprzez zniesienie barier architektonicznych, • Zwiększenie dostępności mieszkańców do podstawowej i specjalistycznej opieki zdrowotnej, m.in. przy wykorzystaniu transportu celowanego, • Działania profilaktyczne związane z ochroną zdrowia - programy zdrowotne realizowane we współpracy i samodzielnie przez gminę, • Rozwój monitoringu gminnego, • Stworzenie świetlicy socjoterapeutycznej,
<p>Rozwój infrastruktury z poszanowaniem środowiska przyrodniczego Wielkopolski</p>	<ul style="list-style-type: none"> • poprawa dostępności komunikacyjnej do stolicy regionu i ośrodków subregionalnych, budowa obwodnic wciągach dróg DK nr 12, 15 i 36, rozbudowa i modernizacja pozostałych dróg krajowych i wojewódzkich • wzmacnianie wewnętrznej spójności komunikacyjnej PdZOF przez rozwój lokalnej infrastruktury drogowej, transportu niskoemisyjnego, tworzenie sieci ścieżek rowerowych, rozwój sieci komunikacji autobusowej, integrację systemów transportu zbiorowego i budowę węzłów przesiadkowych • modernizacja i/lub poprawa parametrów technicznych linii kolejowych, w tym nr 14 i 281 • wsparcie produkcji energii z odnawialnych źródeł przy wykorzystaniu zasobów pochodzących z sektora rolniczego • ochrona zasobów, poprawa jakości wód powierzchniowych i podziemnych, zapobieganie skażeniom spowodowanym działalnością rolniczą, prowadzenie działań prewencyjnych oraz likwidacja skutków suszy i stepowienia • doskonalenie kultury rolnej i poprawa jakości gleb, zapobieganie erozji przez właściwe użytkowanie terenów agrarnych, wykluczenie działań pogarszających funkcjonalność tych terenów • uniemożliwienie eksploatacji węgla brunatnego 	<p>Cel operacyjny 1.1., w tym:</p> <ul style="list-style-type: none"> • Rozbudowa i modernizacja istniejącej sieci dróg gminnych wraz z infrastrukturą towarzyszącą, w tym m.in. przebudowa skrzyżowania Powstańców Wielkopolskich i St. Nadstawek (np. budowa ronda), • Aktywna współpraca z Powiatowym Zarządem Dróg w celu rozbudowy i modernizacji dróg powiatowych, w tym przylegających chodników, ścieżek rowerowych i infrastruktury towarzyszącej, • Podniesienie standardu dróg dojazdowych do pól, np. poprzez utwardzanie nawierzchni, • Rozbudowa szlaków pieszo-rowerowych wraz z infrastrukturą towarzyszącą np. przystankami, odpowiednim oznakowaniem, • Uruchomienie transportu celowanego, m.in. dla seniorów, pozwalającego dojechać z miejsca zamieszkania np. do ośrodka zdrowia czy jednostek administracyjnych, • Stworzenie koncepcji utworzenia sieci transportu zbiorowego. <p>Cel operacyjny 1.2., w tym:</p> <ul style="list-style-type: none"> • Rekultywacja terenów wokół istniejących zbiorników wodnych wraz z koncepcją alternatywnego użytkowania terenu, • Zwiększenie pokrycia Gminy miejscowymi planami zagospodarowania przestrzennego, <p>Cel operacyjny 1.3., w tym:</p> <ul style="list-style-type: none"> • Rozbudowa sieci kanalizacyjnej w kolejnych miejscowościach Gminy, • Kontynuacja programu budowy przydomowych oczyszczalni ścieków, wspierającego mieszkańców niemających możliwości podłączenia się do sieci kanalizacyjnej, • Zwiększenie świadomości mieszkańców w zakresie poprawnej segregacji odpadów i odpowiedniego gospodarowania odpadami,

		<ul style="list-style-type: none"> • Promocja i wsparcie procesu wytwarzania energii ze źródeł odnawialnych (w tym pompy ciepła, energia słoneczna, wiatrowa), • Odpowiednie utrzymanie systemów melioracyjnych i pozostałych cieków wodnych, a także stawów, we współpracy z Gminną Spółką Wodną, • Zwiększenie retencji wodnej na obszarze Gminy, m.in. poprzez utworzenie zbiornika retencyjnego na rzece Dąbrocznia wraz z miejscami do wypoczynku i rekreacji, • Zwiększenie kontroli nad zanieczyszczeniami ze źródeł rolniczych, • Promocja i wsparcie nowych nasadzeń drzew, w szczególności miododajnych w celu zwiększenia bioróżnorodności.
<p>Wzrost skuteczności wielkopolskich instytucji i sprawności zarządzania regionem</p>	<ul style="list-style-type: none"> • prowadzenie racjonalnej polityki przestrzennej, zapobieganie zmianie sposobu użytkowania gruntów o wysokiej bonitacji, wprowadzenie stref buforowych wzdłuż cieków wodnych • rozwój współpracy samorządów lokalnych, partnerów samorządowych i społecznych podnoszącej efektywność i zasadność realizowanych inwestycji, doskonalenie i upowszechnienie metod partycypacji społecznej we współzarządzaniu (wykorzystanie w tym celu aktywnych Lokalnych Grup Działania) 	<p>Cel operacyjny 1.2., w tym:</p> <ul style="list-style-type: none"> • Rewitalizacja centrum Pępowa - w obszarze obejmującym skwer przed sklepami na którym zlokalizowany jest Pomnik Powstańców Wielkopolskich, • Zwiększenie pokrycia Gminy miejscowymi planami zagospodarowania przestrzennego, • Aktualizacja lub stworzenie nowych dokumentów z zakresu planowania przestrzennego, w tym Studium uwarunkowań i kierunków zagospodarowania przestrzennego. <p>Cel operacyjny 3.3., w tym:</p> <ul style="list-style-type: none"> • Poprawa dostępności do obiektów gminnych dla osób ze szczególnymi potrzebami m.in. poprzez zniesienie barier architektonicznych, • Zwiększenie dostępności mieszkańców do podstawowej i specjalistycznej opieki zdrowotnej, m.in. przy wykorzystaniu transportu celowanego, • Rozwój monitoringu gminnego, • Rozwój zaplecza komunalno-socjalnego na terenie Gminy.

Źródło: Strategia rozwoju województwa wielkopolskiego do 2030 roku

6. System realizacji strategii, w tym wytyczne do sporządzenia dokumentów wykonawczych

Prawidłowy przebieg procesu realizacji założeń Strategii Rozwoju Gminy Pępowo na lata 2021-2030 będzie kontrolowany poprzez odpowiednie jej wdrażanie, a następnie monitoring i ewaluację. Poprzez gromadzenie i analizę danych, wprowadzony zostanie system stałej kontroli i oceny efektów realizacji ustaleń Strategii. Pozwoli to na identyfikację zaistniałych nieprawidłowości, a następnie rozwiązanie oraz zapobieganie ich negatywnym skutkom w przyszłości.

Jednym z elementów wdrażania niniejszej Strategii jest obowiązek pracowników Urzędu oraz jednostek organizacyjnych do zapoznania się z dokumentem oraz wyznaczenie obszarów, za które każda jednostka, wydział lub pracownik będą odpowiedzialni. Dodatkowo, rekomenduje się przyjęcie lub aktualizację szczegółowych planów i programów określających dokładny zakres działań koniecznych do realizacji działań danego celu strategicznego.

Dokumentami, które wymagać będą aktualizacji w okresie realizacji Strategii będą m.in. program rewitalizacji, który należy dostosować do przepisów ustawy o rewitalizacji, a także program opieki nadabytkami, czy programy jednoroczne. W przypadku poprawy skoordynowania działań z zakresu planowania przestrzennego Gmina uaktualni Studium uwarunkowań i kierunków zagospodarowania przestrzennego.

Wdrażając Strategię, Gmina będzie dbała o dobrą współpracę z otoczeniem społeczno-gospodarczym, w tym z lokalnymi organizacjami pozarządowymi, ale również z innymi jednostkami samorządu terytorialnego oraz administracją rządową. Dodatkowo Gmina będzie aktywnie uczestniczyć w konsultacjach innych Strategii przyjmowanych przez podmioty z jej otoczenia, do których należy w szczególności powiat gostyński. W chwili przyjęcia dokumentów przez ww. podmioty, Gmina dokona analizy zgodności zapisów swojej Strategii i w razie potrzeby dokona ich aktualizacji.

Dodatkowo Gmina Pępowo będzie dążyć do wprowadzenia rozwiązań związanych z inteligentnym zarządzaniem, wykorzystując nowoczesne technologie informacyjno-komunikacyjne. Narzędzia te zapewnią sprawną pracę Urzędu Gminy, jednostek podległych, ale również wpłyną na ochronę środowiska i możliwości pomiaru jakości życia w Gminie.

W celu wdrożenia praktyki angażowania organizacji pozarządowych we wspólne działania na rzecz rozwoju Gminy, projekty będą realizowane w partnerstwie z NGO. Dzięki temu przy realizacji przedsięwzięć uda się dotrzeć do coraz większej liczby odbiorców ze względu na aktywność stowarzyszeń i fundacji w Gminie. Dodatkowo przewiduje się podejmowanie działań w ramach partnerstwa publiczno-prywatnego.

System monitorowania pełni funkcje kontrolne oraz weryfikujące skuteczność wdrażanych przedsięwzięć. Efekty Strategii będą monitorowane i opisywane w corocznym Raporcie o stanie Gminy, który jest obowiązkowym dokumentem zgodnie z art. 28aa ust. 1 ustawy o samorządzie gminnym. Zgodnie z powyższą ustawą „Raport obejmuje podsumowanie działalności wójta w roku poprzednim, w szczególności realizacją polityk, programów, strategii, uchwał rady Gminy i budżetu obywatelskiego”. Jednocześnie monitorowanie Strategii umożliwi także rzetelne informowanie podmiotów zewnętrznych o uzyskanych wynikach, zrealizowanych działaniach, osiągniętych celach i planowanych strategicznych inwestycjach czy projektach.

Dodatkowo, narzędziem wspomagającym monitorowanie wdrażania Strategii będzie tabela ewaluacyjna stanowiąca Załącznik nr 3 do niniejszego dokumentu. W tabeli znajduje się miejsce na wprowadzenie jednostki odpowiedzialnej za realizację celów, a także kolumny z planowaną datą wykonania zadania oraz datą faktyczną. Na jej podstawie uzupełniona zostanie ostatnia część tabeli ewaluacyjnej, zawierająca informacje o stanie realizacji działania. W ten sposób można będzie ocenić, w jakim stopniu został osiągnięty założony cel operacyjny, a dalej strategiczny.

7. Ramy finansowe i źródła finansowania

Gmina Pępowo na bieżąco analizuje możliwości pozyskania zewnętrznych źródeł finansowania działalności, w tym kierunków działań przewidzianych w Strategii, zarówno stanowiących wydatki bieżące i majątkowe. Analizy te obejmują:

- fundusze unijne, w ramach Wielkopolskiego Regionalnego Programu Operacyjnego dla bieżącej perspektywy finansowej (wdrażanej do roku 2023) oraz kolejnego okresu, Program Rozwoju Obszarów Wiejskich, a także ogólnopolskich programów operacyjnych;
- programy rządowe, w tym m.in. Fundusz Rozwoju Dróg Samorządowych, Maluch+, Senior+, Dostępność+, Mieszkanie+, Fundusz Inwestycji Lokalnych, oraz inne programy w obszarze ochrony środowiska, sportu, kultury, edukacji i innych;
- programu jednostek samorządu terytorialnego wyższych szczebli, w tym zwłaszcza programy finansowane ze środków Samorządu Województwa Wielkopolskiego;
- inne, nieunijne fundusze międzynarodowe, np. Fundusze Norweskie;
- inne zwrotne i bezzwrotne źródła finansowania, dystrybuowane przed podmioty publiczne i prywatne.

Powyższe instrumenty finansowe, jak i środki własne Gminy wskazują na potencjalne źródła finansowania, z których mogą być pozyskane środki na realizację Strategii Rozwoju Gminy Pępowo na lata 2021-2030. Głównymi źródłami finansowania celów rozwojowych będą dochody własne Gminy, w szczególności udział w podatku dochodowym od osób fizycznych i podatek od nieruchomości. Jednocześnie wiele zadań przewidzianych w strategii realizowanych będzie w ramach bieżącej działalności poszczególnych komórek Urzędu Gminy w Pępowie oraz jednostek organizacyjnych Gminy.

Realizacja części zadań przewidzianych w Strategii wymaga również i zakłada współpracę z Gminami sąsiednimi, powiatem gostyńskim, województwem wielkopolskim i ich jednostkami organizacyjnymi, a także związkami międzygminnymi, spółkami komunalnymi i stowarzyszeniami, których członkiem jest Gmina Pępowo. Współpraca ta może obejmować również wymiar finansowy, w tym przekazanie dotacji na realizację zadania.

Podstawą do określenia ram finansowych działań strategicznych stanowić będzie budżet Gminy oraz wieloletnia prognoza finansowa. Gmina będzie utrzymywać nadwyżkę operacyjną w sposób nie zagrażający dyscyplinie finansów publicznych i umożliwiający spłatę wcześniej zaciągniętych zobowiązań. Pozostałe środki, a także dochody majątkowe przeznaczane będą na realizację zaplanowanych inwestycji. Długookresowe cele strategiczne określane będą w wieloletniej prognozie finansowej. W celu oddania realności prognozy oraz rzetelności finansowego przedstawienia planowanych działań, wieloletnia prognoza finansowa oddawać będzie wszystkie wydarzenia, które mają lub mogą mieć wpływ na gospodarkę finansową Gminy, a przede wszystkim uzależnione będą od czynników makroekonomicznych, takich jak: PKB, inflacja, tempo wzrostu wynagrodzeń, czy planowane zmiany systemowe np. w podatkach dochodowych. Na tej podstawie wyznaczane będą możliwe do przeznaczenia limity wydatków w poszczególnych latach na wyznaczone przedsięwzięcia. W przypadku zaciągania zwrotnych źródeł finansowania, kształt wskaźnika obsługi zadłużenia określonego w art. 243 ustawy o finansach publicznych w każdym roku prognozy powinien uwzględniać obsługę dodatkowych zobowiązań Gminy.

Zgodnie ze zmianą Wieloletniej Prognozy Finansowej Gminy Pępowo na lata 2021-2030 z dnia 13 listopada 2020 roku, potencjał inwestycyjny Gminy rozumiany jako suma środków finansowych pozostałych do dyspozycji, po pokryciu wszystkich bieżących kosztów funkcjonowania (wydatków bieżących) oraz spłacie obecnie zaplanowanych rat kapitałowych (rozchodów) w latach 2021-2030, wyniesie około 9,6 mln zł.

SPIS TABEL

Tabela 1. Najlepiej i najgorzej oceniane elementy w poszczególnych obszarach według ankietowanych.....	17
Tabela 2. Kluczowe kierunki działań dla Południowo-zachodniego Obszaru Funkcjonalnego w zestawieniu z kierunkami rozwoju Gminy Pępowo.....	40

SPIS RYCIN

Ryc. 1 Zmiany liczby ludności w Gminie Pępowo w latach 2010-2019	8
Ryc. 2 Kształtowanie się wskaźnika obsługi zadłużenia Gminy Pępowo na lata 2021-2030	13
Ryc. 3 Układ przestrzenny Gminy Pępowo	14
Ryc. 4 Poziom rozwoju poszczególnych obszarów według ankietowanych	16
Ryc. 5. Główne priorytety rozwoju Gminy Pępowo według ankietowanych	18
Ryc. 6 Pokrycie terenu i użytkowanie ziemi w Gminie Pępowo	34
Ryc. 7 Miejscowe plany zagospodarowania przestrzennego dla Gminy Pępowo	35
Ryc. 8. Obszary strategicznej interwencji w Wielkopolsce o indykatywnym zasięgu	39

ZAŁĄCZNIKI



Autor zdjęcia: Małgorzata Waleńska



**ZAŁĄCZNIK 1: DIAGNOZA SYTUACJI
PRZESTRZENNEJ, GOSPODARCZEJ I SPOŁECZNEJ
GMINY PEPOWO**

SPIS TREŚCI

CZĘŚĆ 1: DIAGNOZA SYTUACJI PRZESTRZENNEJ GMINY	50
1.1. Informacje ogólne.....	50
1.2. Planowanie i zagospodarowanie przestrzenne.....	51
1.3. Walory przyrodnicze i kulturowe	52
CZĘŚĆ 2: DIAGNOZA SYTUACJI GOSPODARCZEJ GMINY	55
2.1. Gospodarka lokalna i rynek pracy	55
2.2. Infrastruktura i środowisko	57
<i>Infrastruktura drogowa</i>	<i>57</i>
<i>Urządzenia sieciowe</i>	<i>58</i>
<i>Gospodarka odpadami.....</i>	<i>59</i>
<i>Pozostała działalność w zakresie ochrony środowiska.....</i>	<i>60</i>
2.3. Stan finansów samorządowych	61
<i>Wykonanie budżetu</i>	<i>61</i>
<i>Struktura dochodów i wydatków.....</i>	<i>63</i>
<i>Potencjał inwestycyjny.....</i>	<i>65</i>
CZĘŚĆ 3: DIAGNOZA SYTUACJI SPOŁECZNEJ GMINY	67
3.1. Demografia	67
3.2. Kapitał społeczny	69
<i>Przedszkola i żłobki</i>	<i>69</i>
<i>Edukacja szkolna.....</i>	<i>71</i>
<i>Kultura i sport</i>	<i>74</i>
<i>Bezpieczeństwo publiczne</i>	<i>76</i>
<i>Fundacje, stowarzyszenia i organizacje społeczne</i>	<i>77</i>
<i>Otoczenie zewnętrzne Gminy</i>	<i>78</i>
3.3. Opieka zdrowotna i pomoc społeczna	79

CZĘŚĆ 1: DIAGNOZA SYTUACJI PRZESTRZENNEJ GMINY

1.1. Informacje ogólne

Gmina Pępowo położona jest w południowej części powiatu gostyńskiego, w województwie wielkopolskim. Graniczy z 3 Gminami z tego samego powiatu (Krobia, Piaski, Pogorzela) i 2 Gminami z powiatu rawickiego (Jutrosin i Miejska Górka) oraz Gminą Kobylin z powiatu krotoszyńskiego. Całkowita powierzchnia Gminy wynosi 86,71 km² i składa się na nią 13 sołectw: Babkowice, Czeluścin, Gębice, Kościuszkowo, Krzekotowice, Krzyżanki, Ludwinowo, Magdalenki, Pasierby, Pępowo, Siedlec, Skoraszewice, Wilkonice.

Ryc. 9. Położenie Gminy Pępowo na tle gmin sąsiadujących



Źródło: opracowanie własne na podstawie danych Głównego Urzędu Geodezji i Kartografii.

Położenie Gminy w oddaleniu od dużych aglomeracji miejsko-przemysłowych warunkuje jej rolniczy charakter, a ponad 70% jej powierzchni stanowią użytki rolne.

Gmina charakteryzuje się dobrym położeniem geograficznym pomiędzy Poznaniem a Wrocławiem, przy międzyregionalnej linii kolejowej Ostrów Wielkopolski-Leszno. Jednak ze względu na oddalenie od dróg ekspresowych nie warunkuje to korzystnego położenia komunikacyjnego. Droga ekspresowa S5 położona jest w odległości około 25 km w linii prostej od zachodniej granicy Gminy. Na niewielkim odcinku jej południową granicę tworzy droga krajowa nr 36. Kierując się na północ dojechać można do drogi krajowej nr 12, a na wschód do drogi krajowej nr 15.

Na terenie Gminy znajdują się dwa dworce kolejowe, w miejscowościach Pępowo i Czeluścin. Pociągi kursują w kierunkach: Ostrów Wielkopolski, Leszno, Krotoszyn. Dziennie odbywa się 5 połączeń do Leszna oraz po jednym połączeniu do Ostrowa Wielkopolskiego i Krotoszyna.

Transport zbiorowy zorganizowany został w oparciu o przejazdy autobusowe. Organizatorami transportu są Gmina Pępowo oferująca 6-7 połączeń na dobę w obszarze jednostki oraz Miła Spółdzielnia

w Lesznie zapewniająca 3 połączenia z Gminy do innych miejscowości. Przejazdy w weekendy oraz święta nie odbywają się. Transport służy głównie dowożeniu dzieci do szkół. Mieszkańcy mają również możliwość skorzystania z niego w ramach regularnych przewozów. Autobusy kursują z podziałem na dwa okręgi do szkoły w Pępowie i Skoraszewicach. Brakuje jednak bezpośredniego połączenia między tymi dwoma miejscowościami. Również miejscowości Pasierby, Wilkonice i Krzyżanki są wykluczone pod względem dojazdu do Pępowa. W związku z tym, iż miejscowość Pępowo jest głównym ośrodkiem usługowym w Gminie brak takiego połączenia stanowi problem.

1.2. Planowanie i zagospodarowanie przestrzenne

Głównym narzędziem planistycznym Gminy, na którym opiera się kształtowanie ładu przestrzennego i zachowanie spójnej polityki przestrzennej w Gminie jest Studium uwarunkowań i kierunków zagospodarowania przestrzennego. Dla Gminy Pępowo dokument ten został zatwierdzony Uchwałą nr XIV/86/99 Rady Gminy Pępowo z dnia 30.12.1999 roku. i następnie zmieniony Uchwałą nr XVII/101/2012 Rady Gminy Pępowo z dnia 28.06.2012 roku. Zmiana dotyczyła ustaleń w zakresie wyznaczenia obszarów potencjalnej lokalizacji siłowni wiatrowych o mocy przekraczającej 100 kW. Ocena aktualności studium oraz miejscowych planów zagospodarowania przestrzennego dokonana została w 2016 roku i przyjęta została Uchwałą nr XVIII/106/2016 Rady Gminy Pępowo z dnia 21 czerwca 2016 roku.

W studium określona została powierzchnia terenów przeznaczonych pod następujące funkcje:

- zabudowa mieszkaniowa (jednorodzinna i wielorodzinna) – 1,3 %,
- usługowa – 0,8%,
- techniczno-produkcyjna – 2%,
- komunikacyjna – 3%,
- infrastruktury technicznej – 1%,
- użytkowania rolniczego – 69,3%,
- zieleni i wód – 22,6%.

Dla Gminy przyjętych zostało 15 miejscowych planów zagospodarowania przestrzennego, które pokrywają 15,3% jej powierzchni. W 2019 roku podjęte zostały uchwały w sprawie miejscowych planów zagospodarowania przestrzennego dla ścieżki rowerowej Pępowo-Siedlec oraz dla obrębów ewidencyjnych Babkowice, Czeluścin, Krzekotowice, Krzyżanki, Pasierby, Pępowo, Skoraszewice, Wilkonice.

Na terenach nieobjętych miejscowymi planami zagospodarowania przestrzennego wydawane są decyzje o warunkach zabudowy i zagospodarowaniu terenu. W 2019 roku w Gminie wydanych zostało 109 decyzji, gdzie 94% stanowiły decyzje o warunkach zabudowy, a pozostałe to decyzje dotyczące lokalizacji inwestycji celu publicznego. W poniższej tabeli przedstawiono kształtowanie się liczby wydawanych decyzji w latach 2014-2018 wraz z przeliczeniem na 1 tys. mieszkańców i w zestawieniu ze średnimi dla powiatu. W latach 2015-2018 liczby te utrzymywały się na podobnym poziomie w obu analizowanych jednostkach, przy czym liczba wydawanych decyzji w przeliczeniu na 1 tys. mieszkańców była wyższa w Gminie. W 2018 roku liczba ta spadła zarówno w Gminie, jak i w powiecie, zbliżając średnią powiatową do gminnej. W 2019 roku wydano zdecydowanie więcej decyzji niż w latach poprzednich. Wynik ten jest bardzo wysoki zwłaszcza w Gminie, gdzie w przeliczeniu na 1 tys. osób wydano o prawie 10 decyzji więcej niż w powiecie.

Tabela 3. Liczba decyzji o warunkach zabudowy wydanych w Gminie Pępowo w latach 2014-2018 na tle powiatu

		2015	2016	2017	2018	2019
Decyzje o warunkach zabudowy ogółem	Pępowo	62	61	65	44	109
	powiat	576	594	543	501	614
Decyzje o warunkach zabudowy w przeliczeniu na 1 tys. mieszkańców	Pępowo	10,32	10,17	10,87	7,36	18,33
	powiat	7,56	7,81	7,14	6,59	8,80

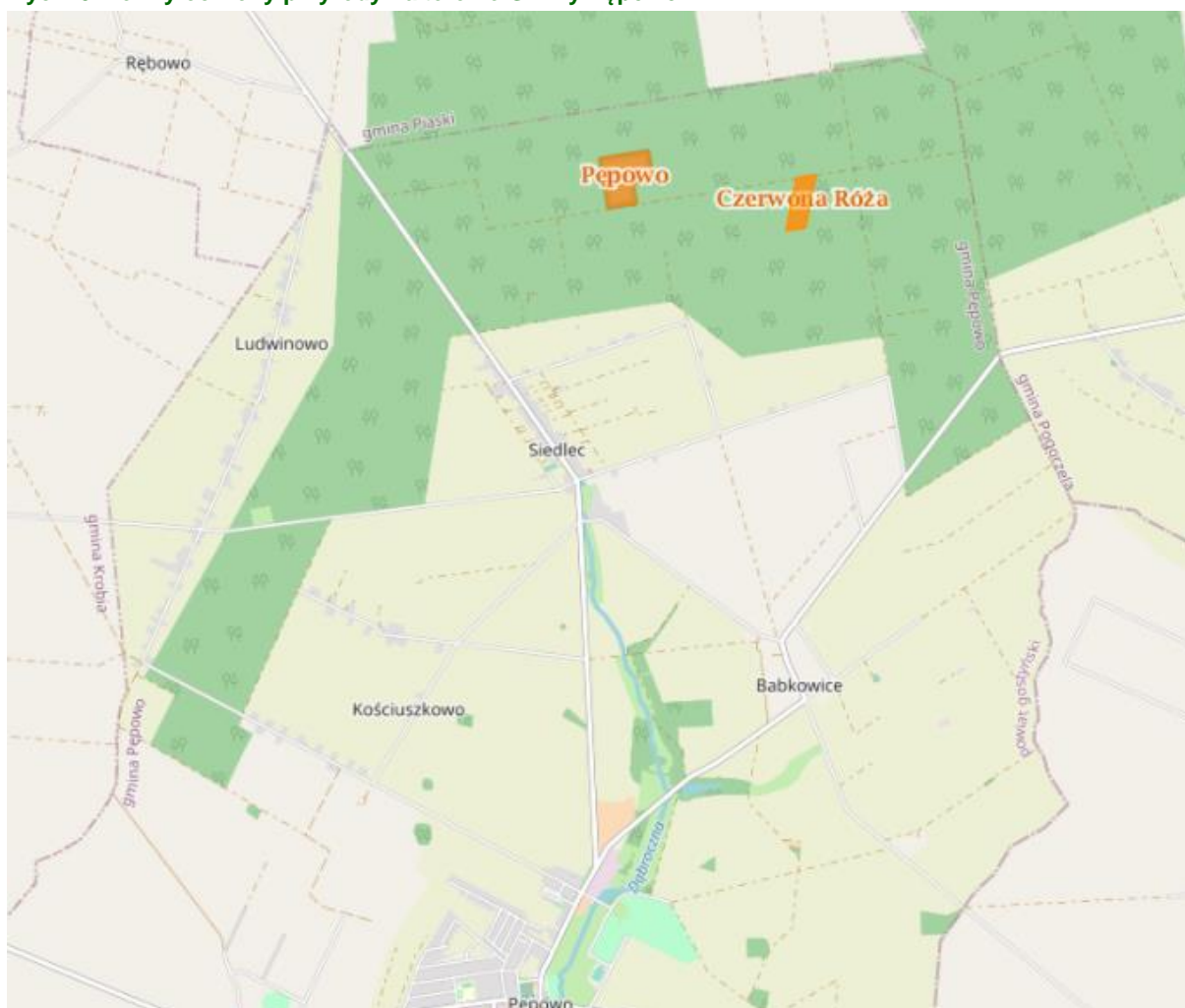
Źródło: opracowanie własne na podstawie danych GUS

1.3. Walory przyrodnicze i kulturowe

Najwyższą wartość przyrodniczą i jednocześnie jedyne formy ochrony przyrody na pępowskiej ziemi stanowią 2 rezerваты przyrody oraz 31 pomników przyrody. Rezerваты znajdują się w północnej części Gminy i są to:

- **Rezerwat Czerwona Róża**, o powierzchni 5,36 ha, objęty ochroną ze względu na występujący fragmentu lasu zaliczanego do zespołu *Calamagrostio arundinaceae - Quercetum petraeae*, wraz z zachodzącymi w nim spontanicznymi procesami dynamiki ekosystemów,
- **Rezerwat Pępowo**, o powierzchni 12,21 ha, chroniony z uwagi na występujące ekosystemy lasu mieszanego wraz z zachodzącymi w nim naturalnymi procesami ekologicznymi oraz renaturalizację fragmentu lasu z antropogenicznym drzewostanem z przewagą modrzewia.

Ryc. 10. Formy ochrony przyrody na terenie Gminy Pępowo



Źródło: Geoserwis.

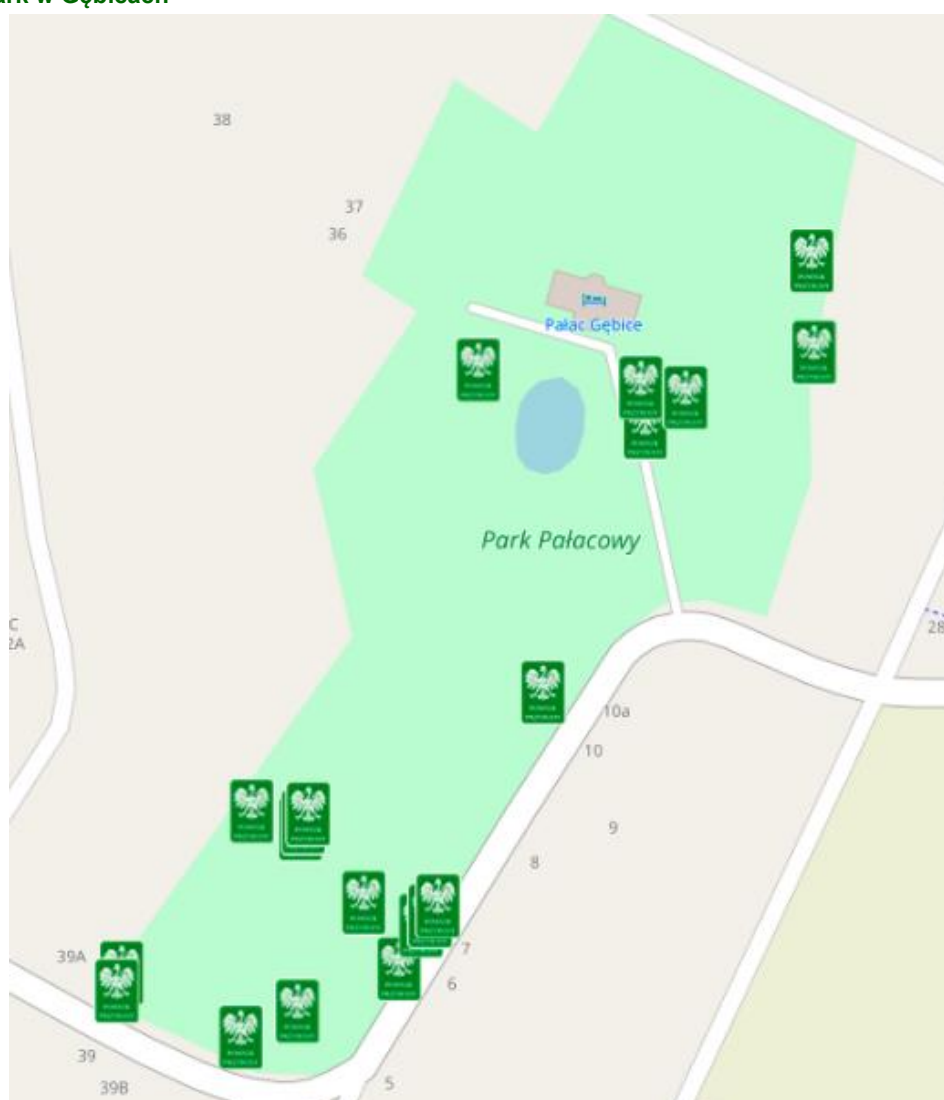
Na pomniki przyrody składają się skupiska drzew oraz pojedyncze drzewa, gatunków takich jak: jarzab brekinia, dąb szypułkowy, jesion wyniosły, płatan klonolistny, lipa drobnolistna i szerokolistna, grab pospolity, wiąz szypułkowy, klon pospolity. W 2020 roku na mocy uchwał powstały 3 nowe pomniki przyrody jakimi są dęby szypułkowe wyróżnione ze względu na swoje okazałe rozmiary, nazwane AREK, KRZYSZTOF i MACIEJ.

Ze względu na rolniczy charakter Gminy tereny zielone pokrywają jej niewielki obszar (około 32 ha). Stanowią je w szczególności zadrzewienia śródpolne i przydrożne, zieleń przywodna, parkowa, cmentarna oraz sady i ogrody przydomowe. Odgrywają one rolę ochroną, ale również podnoszą walory krajobrazowe Gminy.

Znajdujące się w Gminie Pępowo parki stanowią większość jej terenów zielonych. Do 3 najważniejszych zalicza się:

- **Park w Pępowie** o powierzchni 20 ha i charakterze dworskim, występują w nim gatunki drzew pochodzenia rodzimego,
- **Park w Skoraszewicach** o powierzchni około 5,5 ha, również o charakterze dworskim, powstał w XVIII w.,
- **Park w Gębicach** o powierzchni ponad 6 ha i charakterze krajobrazowym, powstał w I połowie XIX w., znajdują się w nim stawy, liczne aleje oraz pomniki przyrody, a także zabytkowy pałac.

Ryc. 11. Park w Gębicach



Źródło: Geoserwis.

Po raz pierwszy Pępowo wzmiankowane było na początku XII wieku jako osada podlegająca pod parafię krobską, lecz wiadomo, iż osada ta istniała dużo wcześniej, gdyż świadczą o tym prehistoryczne groby z popielnicami. W 1267 roku Pępowo wraz z okolicznymi wsiami zostało oddzielone od Krobi i utworzona została odrębna parafia. Wtedy też postawiony został drewniany kościół św. Andrzeja Apostoła, nad

którym patronat sprawował kustosz gnieźnieński. Obok kościoła mieścił się niewielki gród o nazwie Pampowo. Kościół w obecnej lokalizacji (na prawym brzegu Dąbroczni) mieści się od 1400 roku. W 1571 roku zmarł ostatni z rodu Pampowskich, a od tego czasu właścicielem wsi został Melchior Konarzewski, a tym samym wieś pozostała w majątku Konarzewskich do XVIII w. W czasach Wielkiego Księstwa Poznańskiego Pępowo wciąż wzmiankowane było jako Pampowo, wtedy jedna z większych wsi w powiecie, część majątku Chociszewice, którego właścicielem był Teodor Mycielski. W 1876 roku jego prawnuk Ignacy sprzedał majątek rodzinie Oertzernów, w rękach których pozostał do końca II wojny światowej. Dynamiczny rozwój wsi nastąpił po wojnie, kiedy wybudowana droga połączyła Pępowo z Chociszewicami.

W 2019 roku na terenie Gminy zinwentaryzowanych było 231 obiektów zabytkowych, z których 84% stanowiły obiekty ujęte w gminnej ewidencji zabytków, a pozostałe 16% to obiekty wpisane do rejestru zabytków. Wśród najcenniejszych obiektów zabytkowych znajdujących się na terenie Gminy wyróżniają się:

- **Kościół parafialny p.w. św. Jadwigi** – został wybudowany w XV w., początkowo jako konstrukcja drewniana, następnie przebudowywany na obiekt murowany do 1625 roku,
- **Pałac z zespołem barokowym w Pępowie** – powstawał w latach 1760-1790,
- **Pałac w Gębicach** – wybudowany w około 1825 roku, klasycystyczny pałac wraz z parkiem,
- **Wiatrak koźlak w Pępowie** – jako cenny przykład drewnianego budownictwa tradycyjnego z 1754 r.,
- **figurę przydrożną św. Wawrzyńca** w Wilkonicach.

CZĘŚĆ 2: DIAGNOZA SYTUACJI GOSPODARCZEJ GMINY

2.1. Gospodarka lokalna i rynek pracy

Branżami dominującymi w Gminie Pępowo są handel hurtowy i detaliczny: naprawa pojazdów samochodowych (sekcja G) oraz budownictwo (sekcja F). W ostatnich latach zauważa się powstawanie większej liczby podmiotów z branży budowlanej w kierunku malarstwa i usług wykończeniowych, a także z branży transportowej.

Wśród przedsiębiorstw działających na terenie Gminy większość związana jest z rolnictwem i wykorzystuje lokalne produkty dostarczane przez rolników. Do największych przedsiębiorstw funkcjonujących w Gminie zalicza się:

- AGII Sp. z o.o., branża: spożywcze artykuły, dodatki i przyprawy, przetwórstwo spożywcze,
- P.P.H.U "STRO-STAL" Sławomir Stróżyk, branża: obróbka metali, wyroby metalowe, metale kolorowe,
- Debon Sp. z o.o., branża: przyczepy, naczepy,
- MATYLA Zakład Instalacyjny Wod-Kan, CO I Gaz, branża: instalacje wodno-kanalizacyjne, instalacje grzewcze i ogrzewanie, instalacje urządzenia gazowe,
- PPH Mir-Zen Jacek Stachowiak, branża: pasze, opałowe materiały, nawozy,
- Emilgrana Poland Sp. z o.o., branża: produkcja artykułów spożywczych,
- Gospodarstwo Rolne/Ubojnia Zwierząt Regina Biernacka, branża: rzeźnie,
- Marian Kaczmarek P.P.U.H. Zakład Mięсны, branża: produkcja mięsa, wędlin i drobiu,
- "KWIECIŃSCY" Ośrodek Szkolenia, Biuro Usług BHP i PPOŻ, branża: szkolenia,
- Uprawa Pieczarek Grzegorz Borowczyk, branża: sprzedaż pieczarek białych i brązowych, boczników, shiitake, grzybów leśnych i azjatyckich,
- Firma Małecki, Sp. Z o.o. sp.k., branża: okna, drzwi, rolety, tartak, materiały budowlane,
- Uprawa Grzybów Tomasz Dembski,
- HTS MEDIJ Sp. z o.o. - pralnia,
- Serwis Opon BZODEK.

W Gminie dostrzega się stopniowe przejście gospodarstw rolnych na produkcje okołorolnicze, wśród których znajduje się produkcja sera, tradycyjnych wędlin, miodu, wyrobów woskowych itp. Bliskość firmy Pudliszki daje lokalnym producentom rolnym możliwość współpracy mogącej opierać się na dostarczaniu przedsiębiorstwu warzyw i owoców uprawianych na terenie Gminy Pępowo.

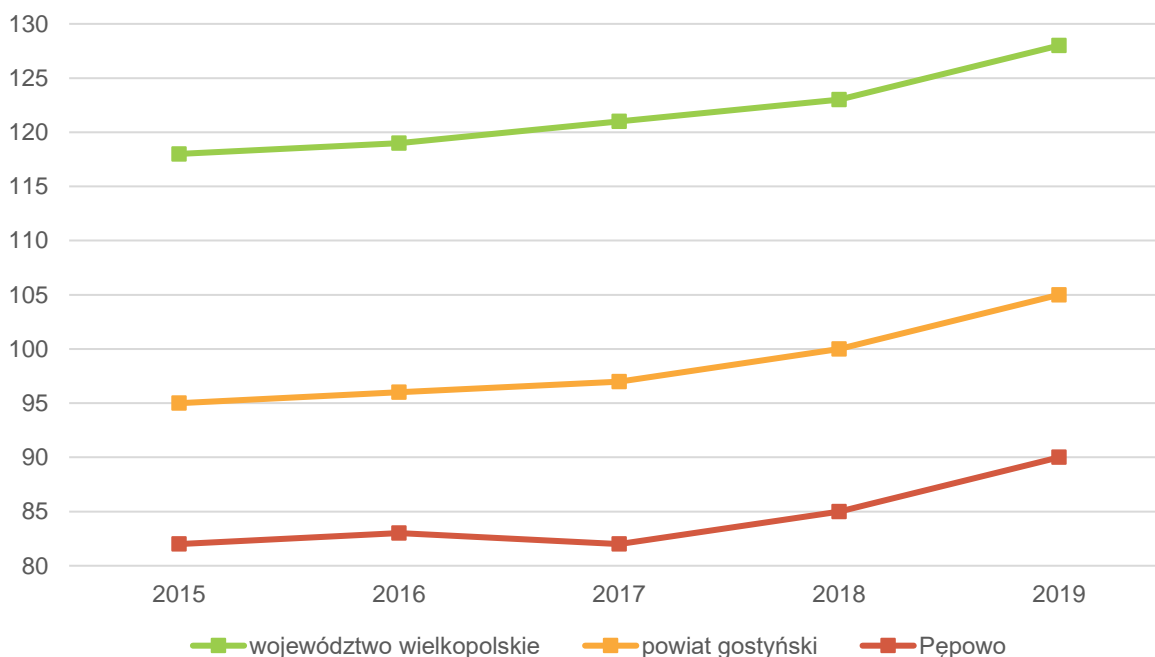
Gmina Pępowo charakteryzuje się niewielką liczbą podmiotów gospodarczych zarejestrowanych w rejestrze REGON, przy czym 98% z nich stanowią mikro i małe przedsiębiorstwa. Na przestrzeni lat 2015-2019 zarejestrowanych zostało 47 nowych firm, a ich udział wśród całkowitej liczby podmiotów w powiecie stanowi niecałe 7%. Wśród gmin sąsiadujących z Pępowem jako bardziej przedsiębiorcze odznaczają się Krobia i Piaski. Z kolei najmniej rozwinięta pod tym względem jest Gmina Pogorzela.

Tabela 4 Zmiany liczby podmiotów gospodarczych w powiecie gostyńskim w latach 2015-2019

JST	2015		2019		zmiana liczby zarejestrowanych podmiotów w okresie 2015-2019
	liczba zarejestrowanych podmiotów w REGON	odsetek w powiecie	liczba zarejestrowanych podmiotów w REGON	odsetek w powiecie	
powiat gostyński	7 236	100,0%	7 960	100,0%	724
Pępowo	490	6,8%	537	6,7%	47
Borek Wielkopolski	573	7,9%	612	7,7%	39
Gostyń	3 133	43,3%	3 323	41,7%	190
Krobia	1 287	17,8%	1 498	18,8%	211
Piaski	722	10,0%	846	10,6%	124
Pogorzela	396	5,5%	421	5,3%	25
Poniec	635	8,8%	723	9,1%	88

Źródło: opracowanie własne na podstawie danych GUS.

Poniższy wykres obrazuje kształtowanie się liczby podmiotów zarejestrowanych w REGON w przeliczeniu na 1 tys. mieszkańców w Gminie Pępowo na tle powiatu i województwa. W Gminie i powiecie gostyńskim liczba ta jest niższa niż w województwie wielkopolskim. Oznacza to, iż poziom przedsiębiorczości na obszarze powiatu gostyńskiego jest stosunkowo niski. Wynika to przede wszystkim z rolniczego charakteru tego obszaru.

Ryc. 12. Liczba podmiotów zarejestrowanych w REGON w przeliczeniu na 1 tys. mieszkańców w Gminie Pępowo na tle powiatu i województwa

Źródło: opracowanie własne na podstawie danych GUS.

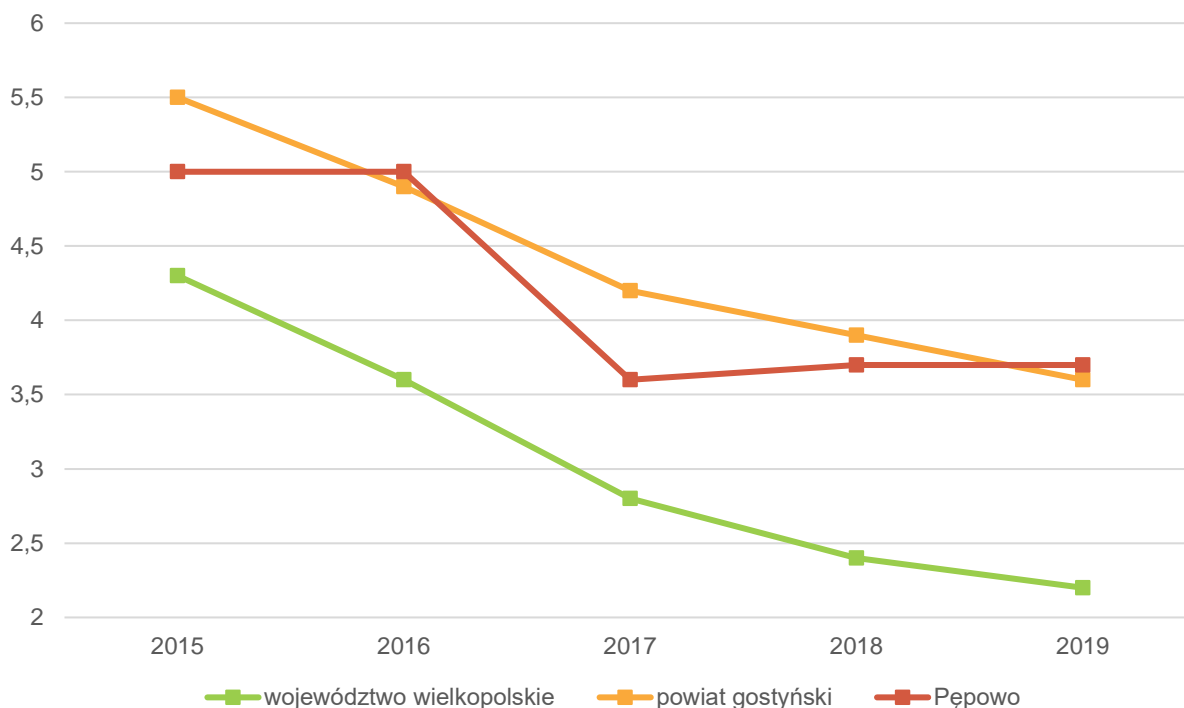
Inwestorzy mogą liczyć na wsparcie samorządu gminnego z tytułu przynależności do Stowarzyszenia Wspierania Przedsiębiorczości Powiatu Gostyńskiego. Ponadto dla przedsiębiorców ustalone zostały preferencje podatkowe zgodnie z uchwałą nr XIII/89/2007 Rady Gminy Pępowo z dnia 28 grudnia 2007 roku w sprawie zwolnień od podatku od nieruchomości. Na mocy uchwały zwalnia się z podatku od nieruchomości nowo wybudowane budynki lub rozbudowane budynki (lub ich części) stanowiące własność przedsiębiorcy wykorzystywane na działalność gospodarczą. Okres zwolnienia z podatku od nieruchomości wynosi rok. Każdy z przedsiębiorców najpóźniej w terminie 30 dni od dnia obowiązku podatkowego składa stosowne dokumenty, o których mowa w wyżej wspomnianej uchwale. Zwolnienie od

podatku od nieruchomości ma charakter pomocy de minimis. Ze zwolnienia od podatku od nieruchomości nie mogą korzystać przedsiębiorcy, którzy posiadają zaległość wobec Gminy Pępowo.

W okresie przygotowywania dokumentu Gmina nie posiada terenów wyznaczonych pod inwestycje w strefie przemysłowej oraz nie przynależała do specjalnej strefy ekonomicznej.

Udział osób bezrobotnych w analizowanych jednostkach corocznie spada. W 2019 roku liczba osób bezrobotnych w Gminie była bardzo zbliżona do średniej dla powiatu gostyńskiego. Widać również, iż zarówno w Gminie, jak i w powiecie liczba ta jest wyższa niż w województwie wielkopolskim.

Ryc. 13. Udział bezrobotnych zarejestrowanych w liczbie ludności w wieku produkcyjnym w Gminie Pępowo na tle powiatu i województwa



Źródło: opracowanie własne na podstawie danych GUS.

2.2. Infrastruktura i środowisko

Infrastruktura drogowa

Sieć dróg na terenie Gminy Pępowo tworzą drogi powiatowe i gminne. Całkowita długość dróg gminnych wynosi 76,43 km, w tym 19,5 km stanowią drogi nieutwardzone. Gmina dysponuje inwentaryzacją dróg, a przeglądy ich stanu przeprowadzane są 4 razy do roku.

Długość dróg powiatowych przebiegających przez teren Gminy wynosi około 80 km, a ich stan jest w większości dobry. Nadal jednak konieczne są ich remonty i modernizacje, wśród których do najbardziej pilnych zalicza się przebudowę i poszerzenie pasa drogowego między Pępowem a Siedlcem oraz remont dróg na trasie Kobylin-Pępowo-Krobia, a także we wsiach Babkowie i Ludwinowo. Potencjał Gminy podnosi przebiegająca przez nią linia kolejowa Leszno-Ostrów Wielkopolski, na której odbywa się kilka kursów dziennie.

Przy większości głównych dróg znajdują się chodniki. Dotyczy to ulic w miejscowości Pępowo oraz dróg powiatowych w miejscowościach Pępowo, Skoraszewice, Czeluścin, Czeluścinek, Magdalenki, Babkowie, Wilkonice, Siedlec i Gębice.

Ścieżki rowerowe położone są w obrębie miejscowości Pępowo, w ciągu dróg powiatowych, w kierunku Siedlca oraz w samym Siedlcu i na trasie Pępowo-Gębice. Dostrzega się potrzebę w rozwoju sieci ścieżek rowerowych.

Liczba parkingów i miejsc parkingowych na terenie Gminy jest wystarczająca i zaspokaja potrzeby mieszkańców. Parkingi zlokalizowane są przy wszystkich ważnych obiektach takich jak Urząd Gminy, Gminny Ośrodek Kultury, Ośrodek Zdrowia, szkoły, świetlice wiejskie, kościoły i obiekty handlowe.

Istotną informacją dotyczącą infrastruktury drogowej jest analiza wydatków na ten cel. Wydatki w dziale transport i łączność kształtowały się na podobnym poziomie w latach 2015-2018. W podziale na wydatki bieżące i majątkowe, większą część stanowiły wydatki majątkowe, co wskazuje na inwestycje drogowe. Sytuacja zmieniła się w 2019 roku, kiedy całkowita kwota wydatków była o prawie 900 tys. zł niższa niż w roku poprzednim, a wydatki majątkowe stanowiły około 1/3 wydatków ogółem.

Tabela 5 Wydatki w dziale transport i łączność w latach 2015-2019

	2015	2016	2017	2018	2019
WYDATKI OGÓŁEM	2 187 034,74	2 293 283,35	2 193 561,67	2 408 236,50	1 518 659,52
Wydatki bieżące, w tym:	985 744,50	964 583,00	1 036 776,48	1 074 398,26	956 079,76
<i>Wynagrodzenia i pochodne</i>	<i>517 533,37</i>	<i>512 961,85</i>	<i>576 632,48</i>	<i>628 930,70</i>	<i>578 012,06</i>
<i>Pozostałe wydatki bieżące</i>	<i>468 211,13</i>	<i>451 621,15</i>	<i>460 144,00</i>	<i>445 467,56</i>	<i>378 067,70</i>
Wydatki majątkowe	1 201 290,24	1 328 700,35	1 156 785,19	1 333 838,24	562 579,76

Źródło: opracowanie własne na podstawie sprawozdań budżetowych.

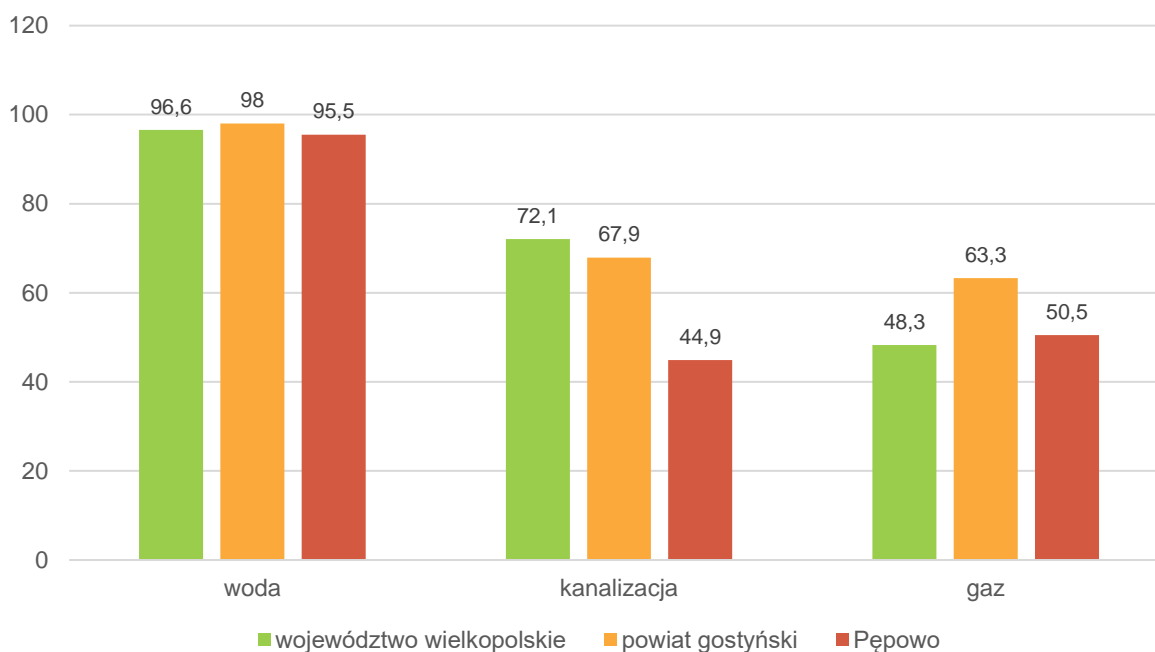
Urządzenia sieciowe

Podmiotem zarządzającym siecią wodociągową i kanalizacyjną jest Międzygminny Związek Wodociągów i Kanalizacji w Strzelcach Wielkich. Oprócz Gminy Pępowo do Związku należą także Gminy Krobia, Kobylin i Pogorzela.

W Gminie Pępowo zlokalizowane są 4 ujęcia wód podziemnych, w miejscowościach: Pępowo (2 studnie), Krzyżanki (3 studnie), Siedlec (2 studnie), Wilkonice (1 studnia). Całkowita długość sieci wodociągowej w 2019 roku wynosiła 98,2 km.

Gmina Pępowo należy do aglomeracji kanalizacyjnej PLWI073 z jedną oczyszczalnią ścieków komunalnych o docelowej przepustowości dobowej 1 130 m³. Kierowane są do niej ścieki zbierane z terenu Gminy siecią kanalizacji sanitarnej oraz taborem asenizacyjnym. Oczyszczalnia zlokalizowana jest przy ul. Dworcowej 4 w miejscowości Pępowo. Wśród miejscowości podłączonych do sieci kanalizacyjnej wyróżnia się Gębice oraz częściowo Pępowo, Babkowice, Siedlec i Krzekotowice. W 2019 roku długość sieci kanalizacji sanitarnej wynosiła 32,6 km, a długość sieci kanalizacji deszczowej około 12 km. Zauważa się potrzebę dalszej rozbudowy sieci kanalizacji sanitarnej i doprowadzenie jej do miejscowości Krzyżanki, Skoraszewice i Krzyżanki.

Poniższy wykres prezentuje udział mieszkańców Gminy Pępowo posiadających dostęp do instalacji sieciowych w 2018 roku. Udział osób korzystających z sieci wodociągowej wynosił 95,5%. Jest to wynik zbliżony do średniej w województwie, a najkorzystniej wypada tutaj średnia powiatowa. Jeśli chodzi o dostęp do sieci kanalizacyjnej to Gmina wypadła niekorzystnie, gdyż jedynie niecałe 45% mieszkańców było do niej podłączonych. Jest to o 27 punktów procentowych niższy wynik niż w przypadku województwa i o 23 punkty procentowe niższy niż w powiecie. Z sieci gazowej korzystać może połowa mieszkańców Gminy co jest wynikiem wysokim w porównaniu do innych gmin wiejskich. Mimo to Gmina Pępowo wypada niekorzystnie na tle powiatu. Miejscowość Pasierby jest wyłączona pod względem dostępności do sieci gazowej. Długość czynnej sieci gazowej na terenie Gminy w 2019 roku wynosiła 103 km.

Ryc. 14. Udział korzystających z instalacji w Gminie Pępowo w 2018 roku na tle powiatu i województwa

Źródło: opracowanie własne na podstawie danych GUS.

Do głównych źródeł Internetu na terenie Gminy zalicza się sieć światłowodową oraz radiową. Wiodącym operatorem jest firma INEA. Wśród miejscowości posiadających dostęp do Internetu szerokopasmowego znajdują się Pępowo, Czełuścin, Gębice, Skoraszewice, Magdalenki, Siedlec, Krzyżanki, Kościuszkowo, Ludwinowo, Babkowice, Krzekotowice. Z kolei wykluczenie cyfrowe w Gminie dotyczy przede wszystkim miejscowości Pasierby i Wilkonice.

Gospodarka odpadami

Za gospodarowanie odpadami komunalnymi powstającymi na terenie Gminy Pępowo odpowiada Komunalny Związek Gmin Regionu Leszczyńskiego. Natomiast podmiotem odpowiedzialnym za odbieranie odpadów komunalnych z terenu Gminy jest Przedsiębiorstwo Handlowo-Usługowe "TRANS-KOM" z Bogusławek.

Organizacja gospodarki odpadami odbywa się poprzez odbiór odpadów niesegregowanych (zmieszanych), bioodpadów oraz odpadów segregowanych bezpośrednio z nieruchomości. Możliwe jest także przekazywanie odpadów segregowanych do Punktu Selektywnej Zbiórki Odpadów Komunalnych, zlokalizowanego przy ulicy Dworcowej 1 w Pępowie. Organizowane są również zbiórki objazdowe odpadów wielkogabarytowych bezpośrednio z nieruchomości. Odpady zbierane w sposób selektywny gromadzone są w specjalnie przeznaczonych do tego workach i odbierane raz w miesiącu, natomiast odpady zmieszane zbierane są w pojemnikach i odbierane raz na dwa tygodnie. Opłata za gospodarowanie odpadami komunalnymi wynosi 27 zł miesięcznie od każdego mieszkańca. Istnieje możliwość zwolnienia z części opłaty z tytułu kompostowania odpadów (ulga w wysokości 3 zł od mieszkańca miesięcznie).

Poniższa tabela przedstawia stan gospodarki odpadami komunalnymi na terenie Gminy Pępowo w latach 2015-2019. Liczba mieszkańców objętych systemem gospodarowania odpadami komunalnymi oraz ilość zbieranych odpadów utrzymują się na podobnym poziomie w analizowanych latach. Corocznie zwiększa się jednak udział odpadów segregowanych. Gmina osiąga także wymagany poziom recyklingu, przygotowania do ponownego użycia papieru, metali, tworzyw sztucznych i szkła.

Tabela 6 Stan gospodarki odpadami w Gminie Pępowo w latach 2014-2019

		2015	2016	2017	2018	2019
Liczba mieszkańców objętych systemem gospodarowania odpadami komunalnymi		5 340	5 375	5 322	5 334	5 323
Ilość zebranych odpadów komunalnych, w tym:		1 856	1 836	1 641	1 755	1 831
<i>zmieszane</i>		1 669	1 558	1 312	1 342	1 338
<i>segregowane</i>		191	279	330	412	492
<i>udział odpadów segregowanych</i>		10%	15%	20%	23%	27%
Odsetek gospodarstw segregujących odpady komunalne		89,00%	90,40%	93,90%	91,70%	91,70%
Poziom recyklingu, przygotowania do ponownego użycia papieru, metali, tworzyw sztucznych i szkła	Pępowo	36,5%	34,7%	38,5%	53,4%	-
	wymagany	16%	18%	20%	30%	40%

Źródło: opracowanie własne na podstawie sprawozdań.

Gmina prowadzi działania na rzecz podniesienia poziomu i jakości segregacji odpadów poprzez:

- bezpośrednią kontrolę nieruchomości pod względem segregowania odpadów,
- ograniczenie składowania odpadów ulegających biodegradacji poprzez promowanie kompostowania przydomowego,
- intensyfikację działań edukacyjno-informacyjnych promujących właściwe postępowanie z odpadami komunalnymi (kampanie edukacyjne dla uczniów).

Pomimo tego, że na terenie Gminy nie występują tzw. dzikie składowiska odpadów dostrzega się potrzebę prowadzenia dalszych działań w zakresie podnoszenia świadomości i sposobów postępowania z wytwarzanymi odpadami.

Pozostała działalność w zakresie ochrony środowiska

W Gminie Pępowo nie dostrzega się zagrożenia powodziowego. Niewielka ilość cieków wodnych występujących na terenie Gminy i ich sztuczne ukształtowanie, a także duża liczba rowów melioracyjnych prowadzi do pogłębiania się zjawiska niskich stanów wody w okresie suszy. W związku z powyższym największym zagrożeniem jest tutaj występowanie susz rolniczych, czego konsekwencją będą dużo niższe zbiory.

Gmina boryka się z problemem zanieczyszczenia powietrza pochodzącego ze źródeł niskiej emisji. W związku z powyższym realizuje inwestycje mające na celu poprawę jakości powietrza. W ramach wsparcia dla mieszkańców na rzecz przechodzenia na mniej emisyjne źródła ciepła przyjęta została uchwała w sprawie określenia zasad udzielania dotacji celowej z budżetu Gminy Pępowo na dofinansowanie kosztów wymiany pieców. Dotacji udziela się na wymianę systemów ogrzewania w budynkach i lokalach gminnych. Wymiana polega na likwidacji dotychczasowych źródeł ciepła zasilanych paliwem stałym (węgiel kamienny, drewno itp.) i trwałym ich zastąpieniu przez nowe źródło ogrzewania takie jak: kocioł olejowy, kocioł gazowy, kocioł elektryczny, kocioł opalany paliwem, kocioł na ekogroszek 5 generacji. Dotacja jest udzielana w formie zwrotu poniesionych przez wnioskodawcę kosztów zakupu nowego źródła ciepła oraz kosztu jego montażu. Wnioskodawca może uzyskać dotacje w wysokości 50% kosztu zakupu i montażu nowego źródła ciepła, jednak nie więcej niż 4 tys. zł.

Z intensywną produkcją rolniczą wiąże się zagrożenie zanieczyszczenia wód i gleb, będące konsekwencją ponadnormatywnego stosowania nawozów naturalnych i niewłaściwego ich przechowywania.

Gmina Pępowo jest narażona na wystąpienie takiego zagrożenia ze względu na wysoką obsadę zwierząt na małej powierzchni. Ponadto na zanieczyszczenie wód i gleb ma również wpływ brak sieci kanalizacyjnej. W ramach przeciwdziałania tym zanieczyszczeniom rozbudowana jest sieć kanalizacyjna i oczyszczalnia ścieków. Udzielane są również dofinansowania na budowę przydomowych oczyszczalni ścieków dla mieszkańców nieobjętych systemem sieci kanalizacyjnej. Prowadzone są także inwentaryzacje zbiorników bezodpływowych oraz przydomowych oczyszczalni ścieków. Gmina nakłada na właścicieli nieruchomości wyposażonych w zbiorniki bezodpływowe obowiązek zawarcia umów na ich opróżnianie oraz przeprowadza wrywkowe kontrole. Działania te są jednak niewystarczające w związku z czym dostrzega się konieczność ich kontynuowania oraz wprowadzania nowych rozwiązań.

W zakresie ochrony środowiska prowadzone są działania społeczne wśród których wyróżnia się:

- edukację mieszkańców w zakresie segregacji odpadów (ulotki),
- edukację mieszkańców w zakresie ochrony powietrza, a w szczególności wpływu zanieczyszczeń na zdrowie oraz przeciwdziałania nadmiernej emisji zanieczyszczeń do powietrza (ulotki),
- montaż urządzenia do pomiarów jakości powietrza i udostępnienie mieszkańcom wyników pomiaru na stronie internetowej Urzędu Gminy Pępowo,
- organizowanie akcji "Sprzątanie świata",
- zagospodarowywanie terenów zieleni ze środków funduszu sołectkiego (nasadzanie drzew i krzewów),
- edukacja dzieci w szkołach, np. w zakresie segregacji odpadów,
- informowanie mieszkańców o możliwości pozyskiwania dofinansowania w ramach programów: „Czyste Powietrze”, „Moja Woda”, „Mój Prąd” (ulotki, informacje na stronie internetowej).

Postępujące zmiany klimatyczne oraz wzrost świadomości społeczeństwa wymuszają konieczność kontynuacji dotychczas wykonywanych zadań z zakresu ochrony środowiska (m. in. edukacji mieszkańców) oraz realizację kolejnych inwestycji polegających m. in. na rozbudowie sieci kanalizacji sanitarnej, dalszej wymianie źródeł ciepła (w prywatnych nieruchomościach), ochronie zasobów wodnych i rekultywacji stawów, zbiorników i rowów.

Jednym z narzędzi kontroli nad zrównoważonym rozwojem i ochroną środowiska są decyzje o środowiskowych uwarunkowaniach zgody na realizację przedsięwzięcia. W tabeli poniżej przedstawiona została liczba decyzji wydawanych w Gminie Pępowo. Wśród najważniejszych wydanych decyzji wyróżnia się:

- budowę sieci kanalizacji sanitarnej w miejscowościach: Babkowice Huby, Gębice, Krzyżanki (zrealizowano tylko w Gębicach) w 2016 roku,
- rozbudowę oczyszczalni ścieków komunalnych w Pępowie w 2016 roku,
- budowę elektrowni fotowoltaicznej o mocy do 1 MW wraz z niezbędną infrastrukturą techniczną na działce o nr ewidencyjnym 30, obręb Skoraszewice w 2018 roku,
- budowę elektrowni fotowoltaicznej o mocy do 1 MW wraz z niezbędną infrastrukturą techniczną na działce o nr ewidencyjnym 205/4, obręb Pępowo w 2019 roku.

Tabela 7 Liczba decyzji o środowiskowych uwarunkowaniach wydanych w Gminie Pępowo w latach 2015-2019

Decyzje o środowiskowych uwarunkowaniach zgody na realizację inwestycji	2015	2016	2017	2018	2019
	2	10	2	4	6

Źródło: opracowanie własne na podstawie danych Urzędu Gminy.

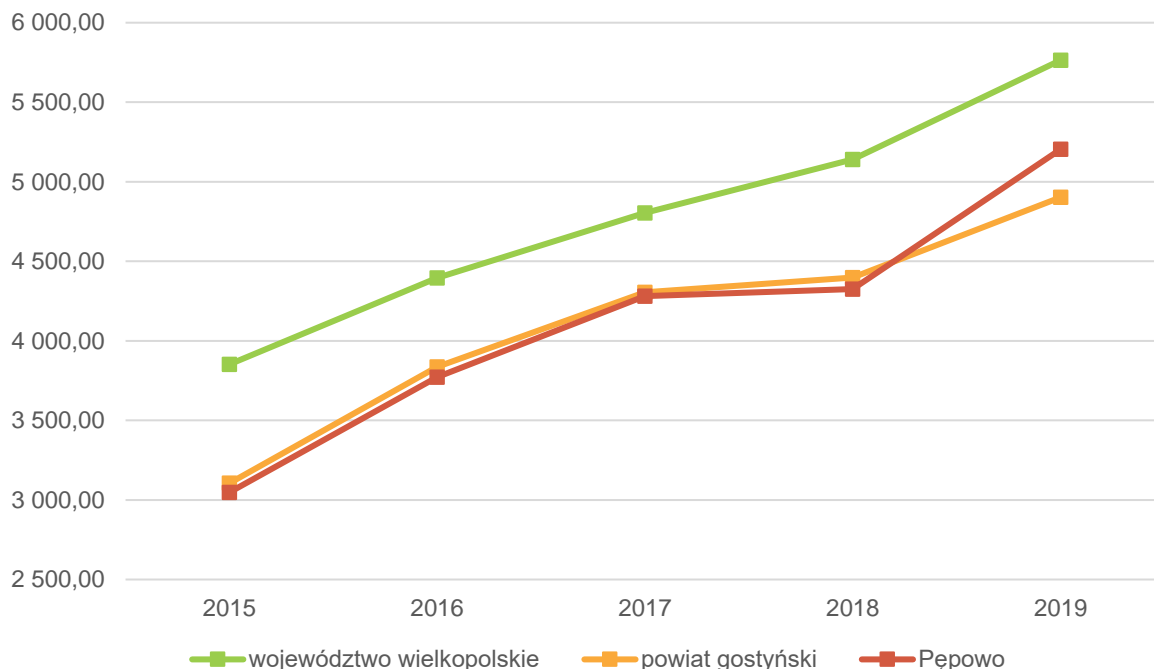
2.3. Stan finansów samorządowych

Wykonanie budżetu

Analizie poddane zostały dochody Gminy Pępowo na przestrzeni lat 2015-2019. Dochody corocznie ulegały zwiększeniu z kwoty 18 mln zł w 2015 roku do prawie 31 mln w 2019 roku. Największy wzrost

dochodów obserwuje się w 2019 roku, kiedy kwota ta była o 5 mln zł wyższa niż w roku poprzednim. Dochody w przeliczeniu na 1 mieszkańca kształtowały się na poziomie bardzo zbliżonym do średniej w powiecie. Średnio w Gminie Pępowo w analizowanych latach dochody wynosiły 4,1 tys. zł, a w 2019 roku wzrosły do 5,2 tys. zł i tym samym przewyższyły średnia powiatową.

Ryc. 15. Dochody ogółem na 1 mieszkańca w Gminie Pępowo na tle powiatu i województwa

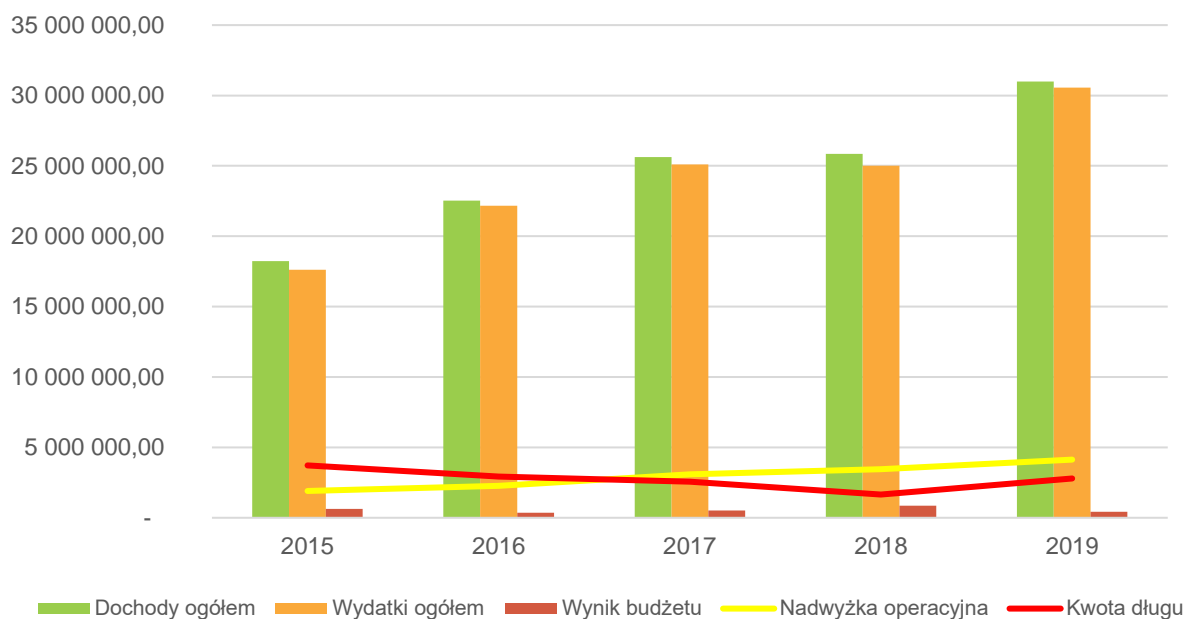


Źródło: opracowanie własne na podstawie danych GUS

Wśród dochodów budżetowych najwyższy udział stanowią dochody bieżące (średnio 96%). Widoczny wpływ na ich kształtowanie ma coroczne i stabilne zwiększanie się udziału w podatku dochodowym od osób fizycznych i dotacji celowych. W przypadku dochodów majątkowych nie obserwuje się trendu w systematycznym zwiększaniu się tej kwoty, ulega ona wahaniom. W 2019 roku dochody majątkowe wyniosły 2,5 mln zł, przy czym prawie cała kwota stanowiła dotacje i środki przeznaczone na inwestycje.

Wydatki bieżące w analizowanych latach stanowiły średnio 86% całkowitych wydatków Gminy. Obserwuje się coroczny wzrost kwoty wydatków bieżących. W 2015 roku wynosiły one 15 mln zł i wzrosły do 24 mln zł w 2019 roku. Tendencja ta jest zjawiskiem naturalnym, typowym dla gmin w kraju. Ważne jest jednak, aby wzrost wydatków bieżących był współmierny do wzrostu uzyskiwanych dochodów bieżących. W Pępowie w latach 2015-2018 dynamika wzrostu dochodów i wydatków bieżących była na tyle stabilna, że poziom uzyskiwanej nadwyżki operacyjnej (różnicy między dochodami a wydatkami bieżącymi) corocznie wzrastał z poziomu 1,9 mln zł w 2015 roku do poziomu 4,1 mln zł w 2019 roku. Dzięki powyższej zależności wynik budżetu kształtował się na poziomie dodatnim we wszystkich analizowanych latach.

Ryc. 16 Wykonanie budżetu Gminy Pępowo w latach 2015-2019

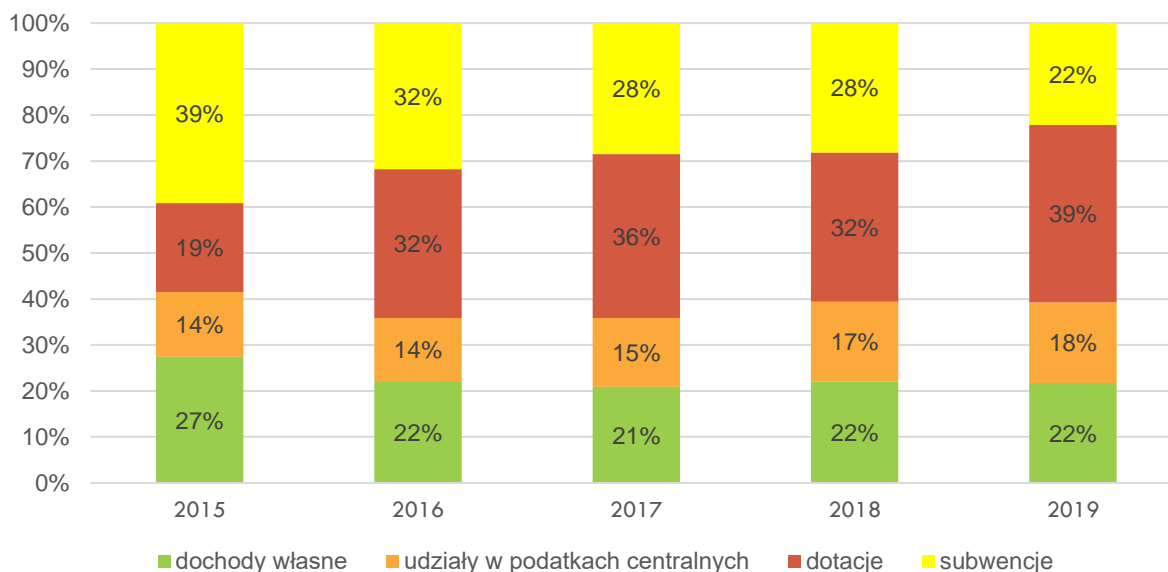


Źródło: opracowanie własne na podstawie sprawozdań budżetowych

Struktura dochodów i wydatków

Poziom samodzielności finansowej Gminy określają w największym stopniu jej dochody własne. Wśród dochodów własnych wyróżnia się przede wszystkim podatki i opłaty lokalne. Odgrywają one tak ważną rolę, ponieważ Gmina ma możliwość wydawania uchwał na mocy, których decyduje o stawkach podatkowych, wprowadzaniu ulg i zwolnień, umarzaniu należności, a także do przejmowania z nich wpływów. Dochody własne mają również wpływ na rozwój gospodarczy, dzięki dużemu zakresowi swobody w ich kształtowaniu, co pozwala na oddziaływanie na podmioty gospodarcze funkcjonujące na terenie Gminy.

W Gminie Pępowo w 2015 roku udział dochodów własnych w ogólnych dochodach wynosił 27%. W kolejnych latach poddawanych analizie nastąpił spadek w udziałach tych dochodów aż do poziomu 22% w 2019 roku. Wpływ na to miało zwiększenie dotacji z budżetu państwa przekazywanej na cele bieżące Gminy. Udział dotacji w budżecie Gminy zwiększył się o 20% na przestrzeni analizowanych lat i w 2019 roku wyniósł 39%. Uwzględniając udziały w podatkach centralnych (PIT i CIT), dochody własne w 2019 roku wynosiły 40%. Daje to ograniczoną możliwość samodzielnego oddziaływania Gminy na kształt i strukturę dochodów, a tym samym możliwość samodzielnego finansowania inwestycji.

Ryc. 17 Struktura dochodów Gminy Pępowo w latach 2015-2019

Źródło: opracowanie własne na podstawie sprawozdań budżetowych.

Wśród dochodów własnych Gminy Pępowo największe znaczenie mają dochody z tytułu udziału w podatku PIT, generujące w analizowanym okresie średnio 3,5 mln zł rocznie, następnie podatek od nieruchomości – 2,3 mln zł i wpływ z podatku rolnego – średnio 1 mln zł. Wpływy z podatku od środków transportowych stanowią około pół mln zł rocznie, a z tytułu udziału w podatku CIT zaledwie około 350 tys. zł.

Tabela 8 Dochody podatkowe Gminy Pępowo w latach 2015-2019

	2015	2016	2017	2018	2019
PIT	2 387 295,00	2 692 623,00	3 339 683,00	4 000 532,00	5 057 384,00
CIT	98 223,06	342 802,11	437 932,55	494 979,99	394 401,97
podatek rolny	1 126 043,04	1 073 071,82	1 040 351,05	955 989,69	905 857,49
podatek od nieruchomości	2 257 665,80	2 695 815,85	3 319 982,71	2 286 439,28	3 141 734,46
podatek leśny	38 986,00	61 067,00	60 161,00	62 113,00	60 585,00
podatek od środków transportowych	155 611,19	171 520,67	177 066,78	1 796 921,26	195 494,12
karta podatkowa	3 474,57	5 488,40	1 329,59	1 524,17	1 151,28
podatek od czynności cywilnoprawnych	78 589,00	118 971,45	147 969,60	158 735,09	182 597,74
wpływy z opłaty skarbowej	20 330,50	19 996,00	23 293,50	21 584,00	22 845,00

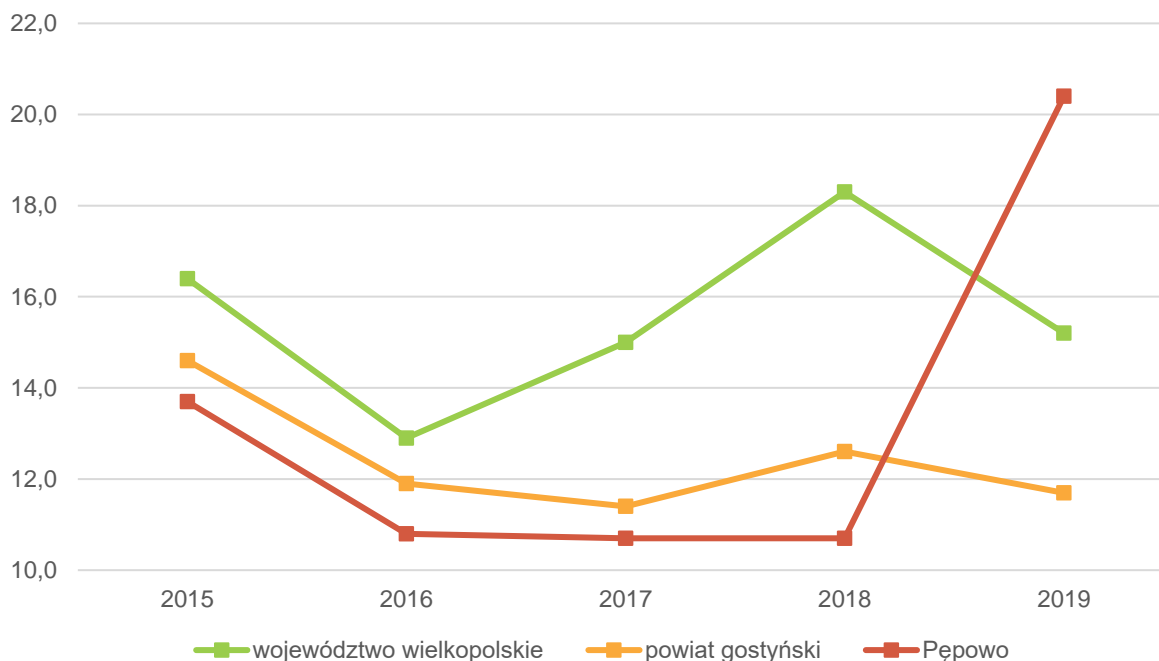
Źródło: opracowanie własne na podstawie sprawozdań budżetowych

Gmina stosuje niższe niż maksymalne stawki podatkowe, a także ulgi i zwolnienia podatkowe, a przez to posiada wyższy potencjał finansowy w zakresie podatku od nieruchomości, środków transportowych i podatku rolnego. W efekcie w latach 2015-2019 wartość zmniejszenia wpływów z tytułu podatku od nieruchomości wynosiła średnio 800 tys. zł na skutek obniżenia górnych stawek podatku i ok. 150 tys. zł na skutek udzielonych ulg i zwolnień. Pozostałe zastosowane ulgi zmniejszały dochody podatkowe o ok. 230 tys. zł rocznie.

Biorąc pod uwagę wydatki według działów klasyfikacji budżetowej w latach 2015-2019, ich średni udział kształtował się następująco: oświata i wychowanie – 32%, rodzina – 19%, administracja publiczna i pomoc społeczna po 10 %, turystyka – 9%, gospodarka komunalna i ochrona środowiska oraz kultura i ochrona dziedzictwa narodowego po 6%.

Udział wydatków inwestycyjnych w wydatkach ogółem w Gminie Pępowo w latach 2015-2018 utrzymywał się na podobnym poziomie do średniej powiatowej. Średni udział dla województwa jest nieco wyższy. Sytuacja w Gminie zmieniła się w 2019 roku, kiedy kwota przeznaczona na inwestycje wzrosła do 6,2 mln zł (w latach 2015-2018 średnio 2,5 mln zł rocznie). Największy wpływ miała na to rozbudowa oczyszczalni ścieków komunalnych w Pępowie oraz renowacja zabytkowego wiatraka wraz z urządzeniem terenu na stanicę rowerową.

Ryc. 18. Udział wydatków inwestycyjnych w wydatkach ogółem w Gminie Pępowo na tle powiatu i województwa

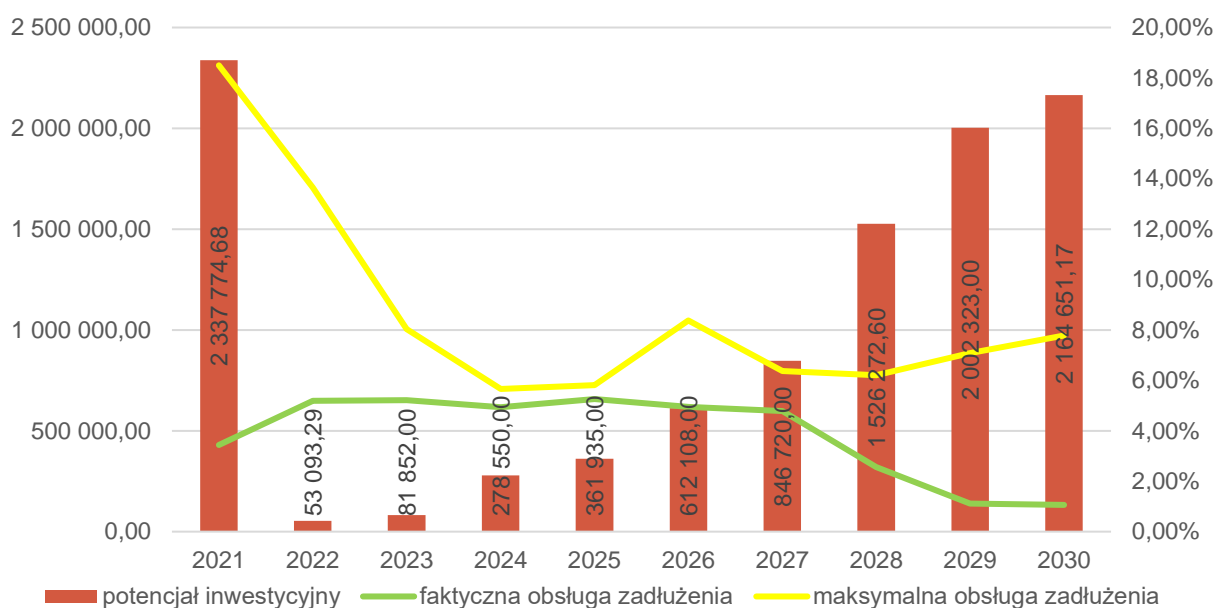


Źródło: opracowanie własne na podstawie danych GUS.

Potencjał inwestycyjny

Wykres poniżej przedstawia kształtowanie się wskaźnika obsługi zadłużenia Gminy Pępowo na lata 2020-2030 na podstawie zarządzenia nr 83/2020 Wójta Gminy Pępowo z dnia 13 listopada 2020 roku w sprawie: ustalenia projektu uchwały w sprawie wieloletniej prognozy finansowej Gminy oraz projektu uchwały budżetowej Gminy Pępowo na 2021 rok. Pozwala on na ocenę możliwości inwestycyjno-kredytowych Gminy w przyszłości.

Zgodnie z art. 243 ustawy o finansach publicznych, dopuszczalna wysokość spłaty zobowiązań JST w danym roku (faktyczna obsługa zadłużenia) nie może przekroczyć indywidualnie liczonego, maksymalnego wskaźnika obsługi zadłużenia. Jak wynika z wykresu, obecny kształt wskaźnika obsługi zadłużenia Gminy Pępowo pozwala na obsługę dodatkowych zobowiązań.

Ryc. 19 Kształtowanie się wskaźnika obsługi zadłużenia Gminy Pępowo na lata 2021-2030

Źródło: opracowanie własne na podstawie zarządzenia nr 83/2020 Wójta Gminy Pępowo z dnia 13 listopada 2020 r. w sprawie: ustalenia projektu uchwały w sprawie wieloletniej prognozy finansowej Gminy oraz projektu uchwały budżetowej Gminy Pępowo na 2021 rok.

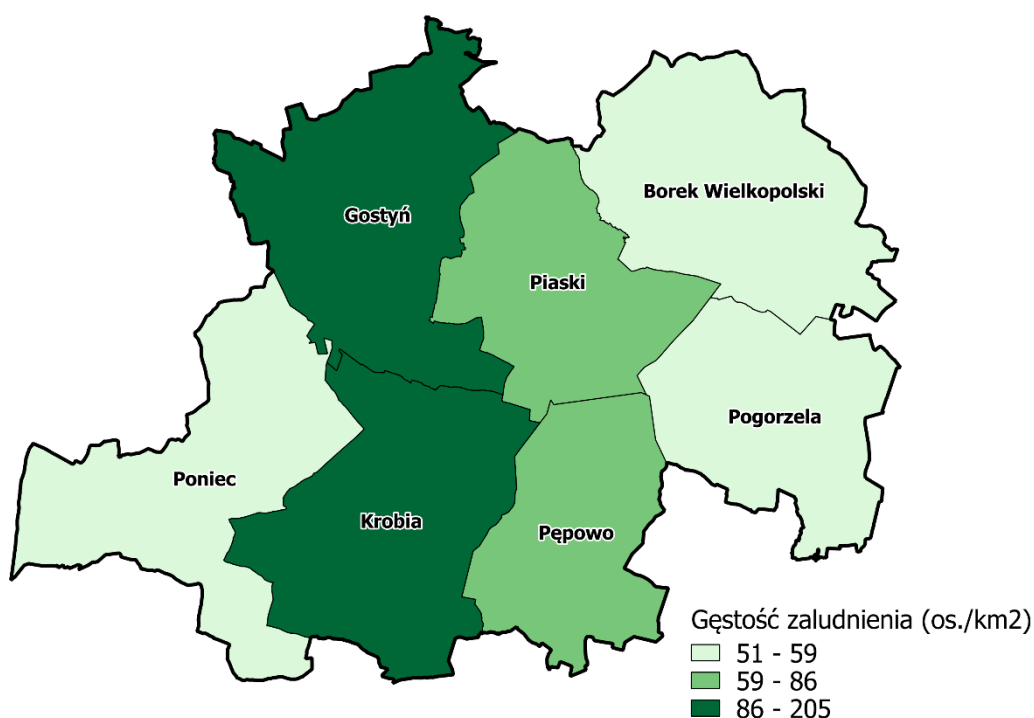
Dodatkowo na wykresie przedstawiono potencjał inwestycyjny Gminy rozumiany jako suma środków finansowych pozostałych do dyspozycji, po pokryciu wszystkich bieżących kosztów funkcjonowania (wydatków bieżących) oraz spłacie obecnie zaplanowanych rat kapitałowych (rozchodów) w latach 2021-2030. Wynika z niego, że potencjał inwestycyjny w okresie prognozy (2021-2030) wyniesie około 9,6 mln zł.

CZĘŚĆ 3: DIAGNOZA SYTUACJI SPOŁECZNEJ GMINY

3.1. Demografia

W 2019 roku liczba ludności w Gminie Pępowo wynosiła 5 948 osób, co w przeliczeniu na powierzchnię stanowiło 69 os./km². W Gminie Piaski, która również jest gminą wiejską położoną w tym samym powiecie gęstość zaludnienia wynosiła 86 os./km².

Ryc. 20 Gęstość zaludnienia w powiecie gostyńskim



Źródło: opracowanie własne na podstawie danych GUS

W poniższej tabeli przedstawiono kształtowanie się liczby ludności w Gminach należących do powiatu gostyńskiego w latach 2015-2019. Obserwuje się odpływ ludności z terenu powiatu. Sytuacja ta nie dotyczy jedynie Gmin Gostyń i Piaski, dla których średnia dynamika zmiany ludności wynosi 100% i więcej. W Gminie Pępowo dynamika wynosi 99,8%, co wskazuje na zmniejszającą się liczbę ludności, lecz nie jest to sytuacja najmniej korzystna w powiecie. Ludność zamieszkująca Gminę Pępowo stanowi 8% całkowitej liczby osób w powiecie gostyńskim.

Tabela 9 Zmiany liczby ludności w powiecie gostyńskim w latach 2015-2019

JST	2015	2016	2017	2018	2019	udział w 2019 r.	średnia dynamika
powiat gostyński	76 230	76 093	76 087	76 011	75 908	100%	99,9%
Pępowo	6 006	5 998	5 979	5 981	5 948	8%	99,8%
Borek Wielkopolski	7 591	7 555	7 536	7 505	7 473	10%	99,6%
Gostyń	27 975	27 969	28 059	28 110	28 192	37%	100,2%

Krobia	13 086	13 082	13 079	13 034	12 994	17%	99,8%
Piaski	8 621	8 636	8 633	8 648	8 630	11%	100,0%
Pogorzela	5 102	5 045	5 036	4 989	4 937	7%	99,2%
Poniec	7 849	7 808	7 765	7 744	7 734	10%	99,6%

Źródło: opracowanie własne na podstawie danych GUS

Na przestrzeni analizowanych lat 2015-2019 wskaźnik przyrostu naturalnego w Gminie Pępowo uległ zmniejszeniu, lecz utrzymuje się na poziomie dodatnim. Wskazuje to na większą liczbę urodzeń niż zgonów w Gminie. Na tle innych gmin położonych w powiecie gostyńskim sytuacja ta jest korzystna, a wskaźnik osiąga podobny wynik do średniej dla całego powiatu. Wyższym przyrostem naturalnym charakteryzują się jedynie Gminy Gostyń i Piaski.

W przypadku migracji sytuacja demograficzna Gminy kształtuje się mniej korzystnie. Wskaźnik salda migracji w przeliczeniu na 1 tys. mieszkańców ulega pogorszeniu, co wskazuje na odpływ ludności z terenu Gminy. Podobna sytuacja dotyczy również gmin sąsiadujących, jak i całego powiatu gostyńskiego. Odpływ ludności z terenu Gminy wiąże się przede wszystkim z wyjazdem młodzieży do dużych miast, gdzie kształcą się, a często po ukończeniu studiów pozostają na stałe. W związku z rolniczym charakterem Gminy na zmniejszającą się liczbę ludności ma wpływ także restrukturyzacja rolnictwa.

Tabela 10 Przyrost naturalny i saldo migracji na 1 tys. mieszkańców w Gminie Pępowo w latach 2015-2019 na tle powiatu i województwa

JST	przyrost naturalny na 1000 mieszkańców		saldo migracji na 1000 mieszkańców	
	2019 r.	zmiana wskaźnika od 2015 r.	2019 r.	zmiana wskaźnika od 2016 r.
województwo wielkopolskie	0,92	-0,11	0,42	0,12
powiat gostyński	1,40	-0,63	-3,40	-0,19
Pępowo	1,18	-1,16	-6,88	-1,02
Borek Wielkopolski	-0,13	0,13	-8,30	-4,20
Gostyń	2,63	0,27	-1,42	0,83
Krobia	0,15	-1,77	-2,77	-2,01
Piaski	2,43	-1,05	-3,01	-1,62
Pogorzela	0,40	-0,19	-5,84	2,82
Poniec	0,13	-2,29	-3,10	3,17

Źródło: opracowanie własne na podstawie danych GUS

Uszczegółowieniem sytuacji demograficznej Gminy jest poniższa tabela przedstawiająca wskaźniki dla liczby ludności w wieku kreatywnym oraz obciążenia demograficznego osobami starszymi. Mieszkańcy w wieku kreatywnym są to osoby w wieku 25-34 lat, którzy mogą stanowić główną siłę napędową rozwoju ekonomicznego Gminy. W związku z tym pożądana jest jak najwyższa wartość tego wskaźnika. Na tle powiatu i województwa Gmina Pępowo wypada korzystnie (najwyższy wskaźnik wśród porównywanych jednostek).

Natomiast wskaźnik senioralnego obciążenia demograficznego określa udział mieszkańców w wieku poprodukcyjnym w stosunku do ludności w wieku produkcyjnym. Wysoka wartość tego wskaźnika wskazuje na pogłębiający proces starzenia się społeczeństwa. W Gminie Pępowo dynamika zmiany tego wskaźnika jest najniższa z porównywanych jednostek, co oznacza najwolniej postępujący proces.

Tabela 11 Wskaźniki demograficzne dla Gminy Pępowo w 2015 i 2019 roku

JST	mieszkańcy w wieku kreatywnym (%) ¹			senioralne obciążenie demograficzne (%) ²		
	2015	2019	dynamika	2015	2019	dynamika
województwo wielkopolskie	16,26	14,46	89%	21,10	25,20	119%

powiat gostyński	16,53	15,39	93%	19,90	23,30	117%
Pępowo	16,33	15,82	97%	21,30	23,30	109%

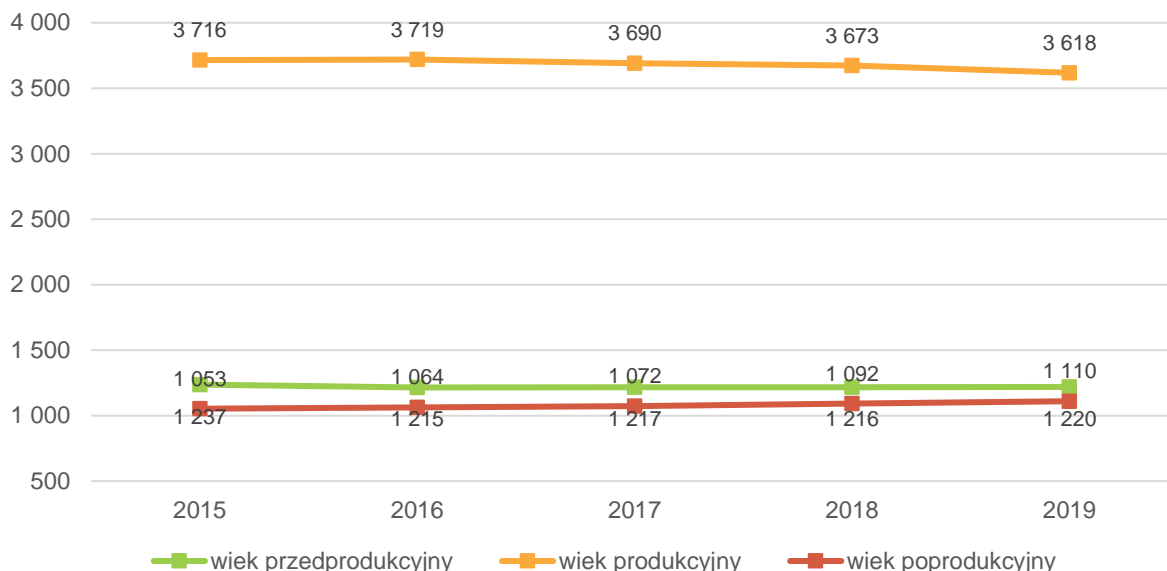
Źródło: opracowanie własne na podstawie danych GUS

¹ ludność w wieku 25-34 lat w stosunku do ludności ogółem

² ludność w wieku poprodukcyjnym w stosunku do ludności w wieku produkcyjnym

Poniższy wykres obrazuje kształtowanie się struktury ludności w Gminie. Liczba ludności w wieku przedprodukcyjnym jest wyższa niż liczba osób w wieku poprodukcyjnym, co jest zjawiskiem pozytywnym. Obserwuje się spadek liczby mieszkańców w wieku produkcyjnym.

Ryc. 21 Struktura ludności w Gminie Pępowo w latach 2015-2019



Źródło: opracowanie własne na podstawie danych GUS.

Przedstawiona powyżej sytuacja demograficzna Gminy jest charakterystyczna dla większości gmin wiejskich w kraju, zwłaszcza pogłębiający się proces starzenia społeczeństwa. W przyszłości będzie to stanowiło wyzwanie dla Gminy i może skutkować zmianami w zapotrzebowaniu na niektóre usługi społeczne, przy jednoczesnym spadku zapotrzebowania na inne.

3.2. Kapitał społeczny

Przedszkola i żłobki

Na terenie Gminy Pępowo opiekę przedszkolną zapewniają 2 oddziały przedszkolne zlokalizowane przy szkołach podstawowych oraz Niepubliczne Przedszkole „Kraina Smerfów”. Podstawowa charakterystyka tych placówek przedstawiona została w tabeli poniżej.

Tabela 12 Przedszkola publiczne i niepubliczne na terenie Gminy Pępowo

Przedszkole	Adres	Liczba dzieci	Liczba oddziałów na poszczególnych poziomach nauczania	Średnia wielkość oddziału	Godziny otwarcia
Placówki publiczne					
Szkoła Podstawowa im. Powstańców Wielkopolskich w Skoraszewicach - oddziały przedszkolne	Skoraszewice 15a	46	2	23,00	7:00-12:30

Oddziały Przedszkolne w Szkole Podstawowej im. Jana Pawła II w Pępowie - oddziały przedszkolne	Powstańców Wielkopolskich 44	177	6 latki - 3 oddziały 5 latki - 2 oddziały 4 latki - 2 oddziały 3 latki - 1 oddział	25,00	06:30-15:30
Placówki niepubliczne					
Niepubliczne Przedszkole „Kraina Smerfów”	Skoraszewice 29/3, 29/1	17	2	6 (5 i 6 latki); 11 (3 i 4 latki)	7:00-16:00

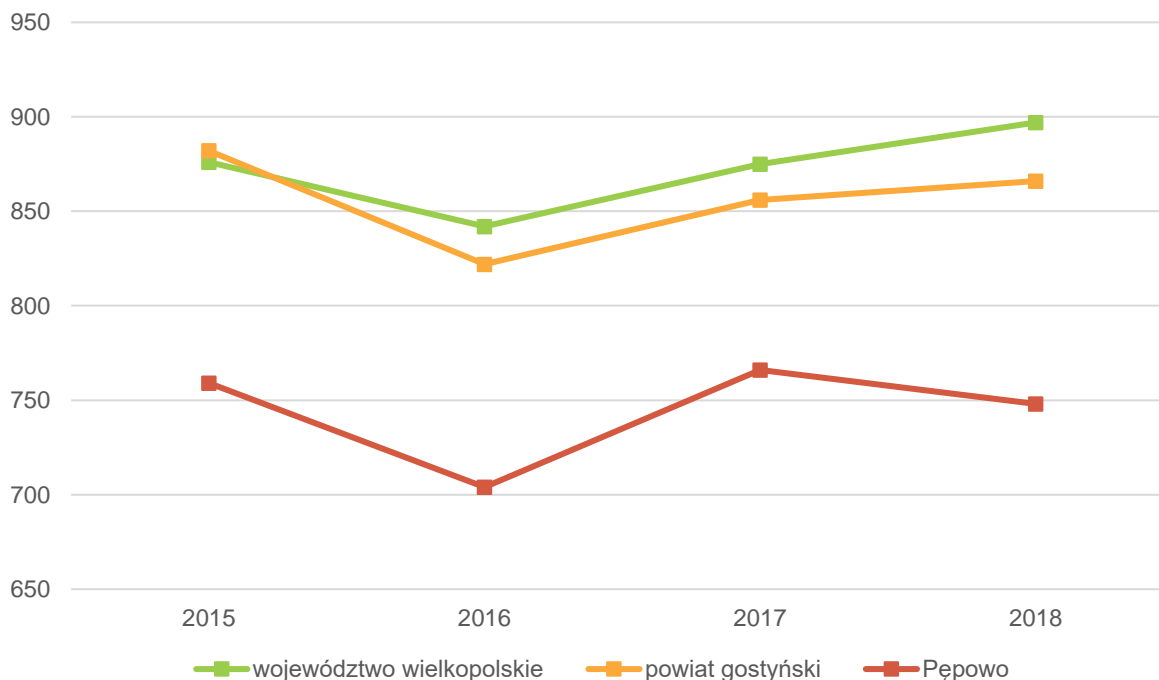
Źródło: opracowanie własne na podstawie danych Urzędu Gminy.

W 2019 roku 9 dzieci z terenu Gminy Pępowo uczęszczało do placówek na obszarze innych gmin. Z kolei 16 dzieci spoza Gminy uczęszczało do przedszkoli na jej obszarze.

Miesięczny koszt utrzymania jednego dziecka w przedszkolu gminnym w 2019 roku wyniósł 445,44 zł. Jest to kwota zdecydowanie niższa niż w okolicznych Gminach (Jutrosin – 740 zł, Krobia – 735 zł, Gostyń – 966 zł). Z kolei całkowita kwota dotacji dla przedszkoli niepublicznych w 2019 roku wyniosła 77 807,78 zł.

W roku szkolnym 2019/2020 upowszechnienie opieki przedszkolnej w Gminie wynosiło około 76%. Na poniższym wykresie przedstawiono kształtowanie się liczby dzieci w placówkach wychowania przedszkolnego w Gminie w porównaniu ze średnimi powiatu i województwa. Zauważyć można, iż liczba ta w przypadku Gminy znacząco odbiega od innych jednostek, które kształtują się na podobnym poziomie.

Ryc. 22. Dzieci w placówkach wychowania przedszkolnego na 1 tys. dzieci w wieku 3-5 lat w Gminie Pępowo na tle powiatu i województwa



Źródło: opracowanie własne na podstawie danych GUS.

Na terenie Gminy Pępowo nie funkcjonuje żłobek ani żadna inna forma opieki nad dziećmi do lat 3. Trendy społeczne oraz wyniki badania ankietowego wskazują na potrzebę zapewnienia takiej usługi.

Edukacja szkolna

Na terenie Gminy Pępowo znajdują się dwie szkoły podstawowe. Większość dzieci z terenu Gminy uczęszcza do szkoły w Pępowie, dla której w granice obwodu wpisuje się miejscowości Pępowo, Babkowice, Siedlec, Kościuszkowo, Ludwinowo, Gębice, Krzekotowice, Czeluścin, Magdalenki oraz miejscowość Rębowo położoną w gminie Piaski. Szkoła w Skoraszewicach jest placówką stanowiącą obręb dla miejscowości Pasierby, Wilkonice, Skoraszewice i Krzyżanki.

Tabela 13 Szkoły podstawowe na terenie Gminy Pępowo

Szkoła	Adres	Liczba uczniów*	Średnia wielkość oddziału	Zmianowy system pracy
Szkoła Podstawowa im. Powstańców Wielkopolskich w Skoraszewicach	Skoraszewice 15a	125	18,00	nie
Szkoła Podstawowa im. Jana Pawła II w Pępowie	ul. Powstańców Wielkopolskich 44	397	25,00	nie

* w roku szkolnym 2019/2020

Źródło: opracowanie własne na podstawie danych Urzędu Gminy.

Szkoła Podstawowa im. Powstańców Wielkopolskich w Skoraszewicach wyposażona jest w jedną pracownię komputerową (24 stanowiska komputerowe), jedną pracownię fizyczno-chemiczną, będącą jednocześnie salą lekcyjną dla klasy VIII (10 stanowisk komputerowych), a także sale z tablicami interaktywnymi (5 sztuk) i sale z ekranem multimedialnym (2 sztuki). Infrastrukturę sportową stanowi sala sportowa, boisko wielofunkcyjne oraz salka do gimnastyki korekcyjno-kompensacyjnej. W ramach zajęć pozalekcyjnych organizowane są koła zainteresowań, w tematyce związanej z zainteresowaniami zgłaszanymi przez uczniów. W szkole odbywają się również zajęcia z zakresu doradztwa zawodowego oraz realizowane są projekty edukacyjne takie jak: „Cyfrowa Szkoła Wielkopolska@2020”, „Aktywna Tablica”, Program „Niepodległa” pt. „Godność, wolność, niepodległość”, „Narodowy Program Rozwoju Czytelnictwa”, „Szkolny Klub Sportowy”. Szkoła posiada wewnątrzszkolny system doradztwa zawodowego oraz program jego realizacji, a także sukcesywnie realizowany Wieloletni Plan Wzbogacania Zaplecza Lokalowego i Bazy Dydaktycznej na lata 2018-2023. W ramach dokształcania zawodowego nauczyciele mogą podnosić swoje kwalifikacje, zgodnie z zapotrzebowaniem szkoły. Szkoła współpracuje także z rodzicami organizując spotkania grupowe oraz indywidualne rodziców z nauczycielami, ale również rodziców z przedstawicielami instytucji wspierających proces edukacyjno-wychowawczy szkoły.

Szkoła Podstawowa im. Jana Pawła II w Pępowie posiada własną halę sportową zlokalizowaną przy szkole oraz boisko Orlik wraz z bieżnią. Uczniowie szkoły mogą uczestniczyć w kółkach zainteresowań dostosowanych do swoich preferencji, a także angażować się w projekty edukacyjne. Szkoła brała udział w projektach takich jak: „Szkoła Wielkopolska - Cyfrowa Dziecięca Encyklopedia Wielkopolan”, Narodowy Program Rozwoju Czytelnictwa na lata 2016-2020, „Cyfrowa Szkoła Wielkopolska@ 2020”. W ramach rozwoju infrastruktury szkolnej w 2020 roku przeprowadzono remont stołówki szkolnej i modernizację kuchni wraz z zapleczem w ramach programu rządowego „Posiłek w domu i w szkole”. Szkoła przystąpiła także do programu „Ogólnopolska Sieć Edukacyjna”. W ramach dokształcania zawodowego nauczycieli 33 osoby miały możliwość skorzystania z 56 szkoleń. Współpraca szkoły z rodzicami opiera się na zadaniach realizowanych przez Radę Rodziców, która angażuje się m. in. w uchwalanie programu wychowawczo-profilaktycznego na każdy rok, zakup nagród dla uczniów, dofinansowanie do wyjazdów, wycieczek, imprez edukacyjnych, kulturalnych, sportowych i charytatywnych, warsztatów językowych, zakup książek do biblioteki szkolnej oraz wiele innych.

Tabela 14 Stan bazy dydaktycznej w szkołach podstawowych na terenie Gminy Pępowo

Szkoła Podstawowa	SP w Skoraszewicach	SP w Pępowie
Obiekty sportowe, w tym:	tak	tak
<i>Sale gimnastyczne</i>	tak	tak
<i>Boiska</i>	tak	tak
Klasy dwujęzyczne/sportowe/integracyjne	nie	nie
Stołówki szkolne	nie, 10% uczniów objętych dożywianiem w formie 2-go śniadania	tak, 24% uczniów
Szafki dla każdego ucznia	dla uczniów klas VI-VIII	nie
Świetlica	tak, godziny otwarcia dostosowane do dojazdów	tak, 6:30-15:30
Toalety / prysznic	tak	tak
Parkingi dla kadry / rodziców	tak	tak
Gabinet pielęgniarki	wspólny z pedagogiem	tak
Bariery architektoniczne	brak	brak
Dokształcanie nauczycieli	tak	tak

Źródło: opracowanie własne na podstawie danych z Urzędu Gminy.

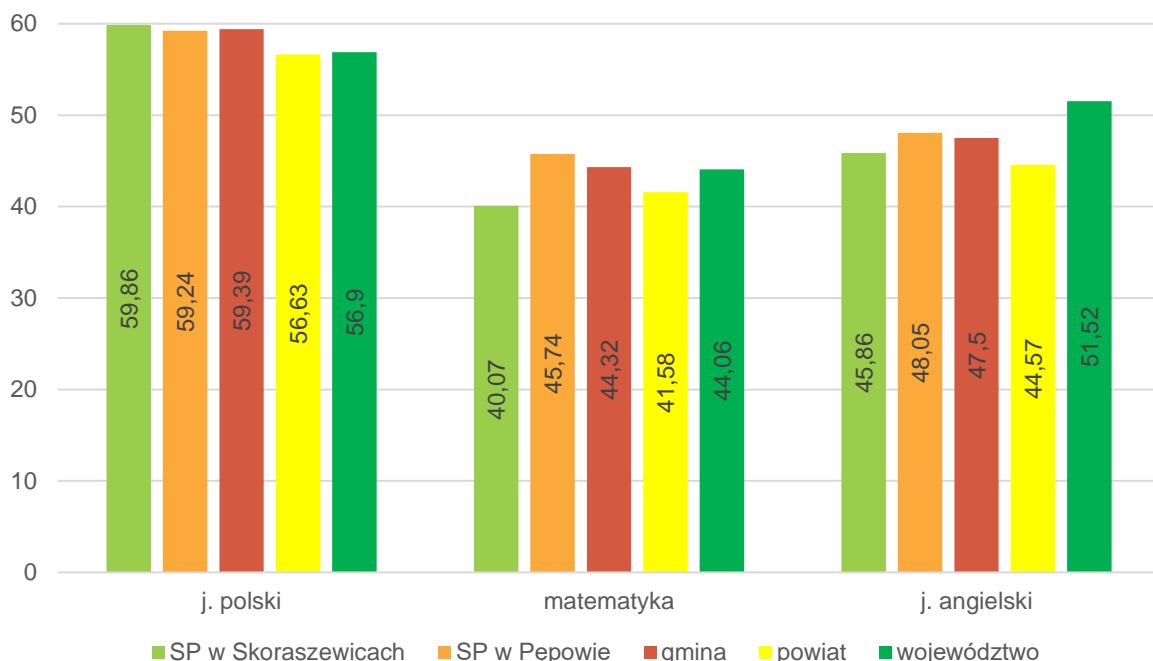
W poniższej tabeli przedstawione zostały wyniki egzaminu ósmoklasisty w szkołach na terenie Gminy Pępowo w porównaniu do średnich dla jednostek wyższych rządów. Wyniki egzaminów na przestrzeni analizowanego roku uległy pogorszeniu w gminnych szkołach (wyjątek stanowi język polski w Szkole Podstawowej w Skoraszewicach).

Tabela 15 Wyniki egzaminu ósmoklasisty w szkołach w Gminie Pępowo na tle powiatu i województwa

	SP w Skoraszewicach		SP w Pępowie		Gmina		powiat		województwo	
	2019	2020	2019	2020	2019	2020	2019	2020	2019	2020
j. polski	59,86	62,67	59,24	57,96	59,39	59,13	56,63	62,54	56,9	61,04
matematyka	40,07	39,2	45,74	44,13	44,32	42,9	41,58	40,75	44,06	43,07
j. angielski	45,86	43,21	48,05	41,38	47,5	41,81	44,57	49,18	51,52	56,28

Źródło: opracowanie własne na podstawie danych OKE Poznań.

Wykres poniżej obrazuje wyniki egzaminu ósmoklasisty w zestawieniu z powiatem i województwem. Zauważyć warto, iż Gmina wypada w większości korzystnie na tle powiatu. W przypadku wyników z języka polskiego uczniowie obydwu szkół gminnych osiągnęli wyższe wyniki niż średnia wojewódzka. Wysokie wyniki egzaminu z matematyki otrzymywali uczniowie szkoły w Pępowie. Odwrotna sytuacja dotyczy szkoły w Skoraszewicach, gdzie uczniowie uzyskali najniższe wyniki spośród analizowanych jednostek. Największą rozbieżność dostrzega się w przypadku egzaminu z języka angielskiego, gdzie wyniki uczniów gminnych szkół odbiegają od średniej wojewódzkiej.

Ryc. 23 Wyniki egzaminu ósmoklasisty w szkołach w Gminie Pępowo w 2019 roku na tle powiatu i województwa

Źródło: opracowanie własne na podstawie danych OKE Poznań

W ramach wsparcia dla uczniów z trudnościami w nauce w szkołach odbywają się zajęcia dodatkowe wyrównujące szanse. W obu szkołach najczęściej uczniów bierze udział w zajęciach dydaktyczno-wyrównawczych, w sumie w roku szkolnym 2019/2020 z tej formy wsparcia skorzystało 191 dzieci.

Tabela 16 Formy wsparcia dla uczniów z trudnościami w roku szkolnym 2019/2020

	SP w Skoraszewicach	SP w Pępowie
zajęcia korekcyjno-kompensacyjne	28	43
zajęcia dydaktyczno-wyrównawcze	34	157
zajęcia logopedyczne	12	32
zajęcia rewalidacyjne	6	20

Źródło: opracowanie własne na podstawie danych Urzędu Gminy

Gmina organizuje dojazd uczniów do szkół. W 2019 roku z dojazdów korzystało prawie 70% spośród wszystkich uczniów, zarówno szkoły w Pępowie, jak i Skoraszewicach. Dojazdy organizowane są w taki sposób, aby uczniowie mogli brać udział w zajęciach pozalekcyjnych.

W zakresie korelacji pomiędzy możliwościami w kierunku wykształcenia młodzieży a potrzebami rynku pracy dostrzega się potencjał we współpracy Gminy Pępowo z innymi Gminami i placówkami oświaty. Nawiązanie współpracy z Zespołem Szkół Ogólnokształcących i Zawodowych znajdujących się w Gminie Krobia może dać szansę wyuczenia młodzieży w zawodach które są pożądane na lokalnym rynku pracy.

Poniższa tabela przedstawia wydatki Gminy Pępowo w dziale oświata i wychowanie poniesione w latach 2015-2019. Całkowita kwota wydatków corocznie ulega zwiększeniu, a największy udział stanowią wydatki poniesione z tytułu wynagrodzeń i ich pochodnych. W 2019 roku obserwuje się wzrost wydatków o około 700 tys. zł w porównaniu do roku poprzedniego, przy czym subwencja oświatowa nie wzrosła. Obserwuje się corocznie zmniejszający się stopień pokrycia wydatków subwencją.

Tabela 17 Wydatki w dziale oświata i wychowanie w latach 2015-2019

	2015	2016	2017	2018	2019
WYDATKI OGÓŁEM	7 072 151	7 365 935	7 801 318	7 899 438	8 608 833
Wydatki bieżące, w tym:	7 015 702	7 342 501	7 567 986	7 894 438	8 608 833
<i>Wynagrodzenia i pochodne</i>	5 382 661	5 597 525	5 667 802	5 943 669	6 528 278
<i>Pozostałe wydatki bieżące</i>	1 633 040	1 744 975	1 900 183	1 950 769	2 080 554
Wydatki majątkowe	56 449	23 434	233 332	5 000	-
SUBWENCJA OŚWIATOWA	5 808 844	5 912 199	5 707 603	5 670 172	5 896 972
Różnica między subwencją oświatową a wydatkami w dziale 801	1 263 307	1 453 736	2 093 715	2 229 266	2 711 861
Stopień pokrycia	82%	80%	73%	72%	68%

Źródło: opracowanie własne na podstawie danych Urzędu Gminy.

Kultura i sport

Główną jednostką kultury na terenie Gminy Pępowo jest **Gminny Ośrodek Kultury w Pępowie**, znajdujący się pod adresem ul. Stanisławy Nadstawek 1a. Do głównych zadań placówki, wpisujących się w jej stałą ofertę zalicza się organizacja różnych wydarzeń kulturalnych i rekreacyjnych oraz zajęć, takich jak: koncerty, widowiska i wydarzenia artystyczne, warsztaty rękodzieła, kiermasze świąteczne, przeglądy i turnieje, wycieczki rowerowe, pokazy teatralne, seanse filmowe, kursy i szkolenia, zajęcia sportowe (fitness, zdrowy kręgosłup, zumba, aerobik, taniec, taekwondo, boks) zajęcia wokalne, nauka gry na instrumentach oraz wiele innych. Ośrodek prowadzi swoją działalność w oparciu o *Program działania Gminnego Ośrodka Kultury na lata 2016-2021*. Pod ośrodek podlega także siłownia wyposażona w nowy sprzęt do ćwiczeń.

Obok GOK zlokalizowana jest **Gminna Biblioteka Publiczna**. Biblioteka oferuje mieszkańcom nowości czytelnicze i lektury, bieżące czasopisma zarówno lokalne, jak i ogólnopolskie, organizuje także spotkania literackie i wydawnicze.

Na terenie Gminy corocznie odbywa się wiele imprez kulturalnych, rozrywkowych i sportowo-rekreacyjnych, wśród których do najważniejszych cyklicznych wydarzeń zalicza się: Jasełka im. Kaspra Miaskowskiego, „Bronić Ziemi Ojców”, Koncerty Noworoczne, Dni Ziemi Pępowskiej, Noc Świętojańska, Dzień Dziecka, Narodowe Czytanie, koncerty kolęd i pastorałek, comiesięczne koncerty biesiady śląskiej, comiesięczne rajdy rowerowe, dożynki gminno-parafialne.

Na terenie Gminy znajduje się 12 świetlic wiejskich, zlokalizowanych w miejscowościach: Babkowice, Czełuścin, Gębice, Kościuszkowo, Krzekotowice, Krzyżanki, Ludwinowo, Pasierby, Siedlec, Skoraszewice, Wilkonice, Magdalenki. W chwili opracowywania dokumentu większość z nich jest w stanie dobrym lub została wyremontowana. Jedynie świetlice w Ludwinowie i Siedlcu wymagają modernizacji. Przewiduje się wykonywanie remontów w pozostałych świetlicach w razie zaistniałych potrzeb.

Gmina podejmuje działania na rzecz upowszechniania kultury fizycznej i sportu wśród mieszkańców. Do zadań zrealizowanych w latach 2015-2019 zalicza się:

- organizację wydarzeń sportowych oraz zawodów w różnych dziedzinach sportu,
- propagowanie zdrowego stylu życia,
- promocję sportu na obszarach wiejskich,
- edukację wczesnoszkolną propagującą zdrowe nawyki sportowe i żywieniowe,
- rozbudowę infrastruktury sportowej,
- udzielanie wsparcia finansowego organizacją pozarządowym wspierającym i rozwijającym sport lokalny.

Na terenie Gminy działa Ludowy Klub Sportowy Dąbroczanka Pępowo. W porozumieniu z okolicznymi Gminami funkcjonuje także Klub Sportowy TIGER Wielkopolska, który oferuje zajęcia taekwondo i kick-boxing.

Bazę sportową i rekreacyjną Gminy stanowią:

- hala sportowa w Pępowie, gdzie odbywają się zajęcia z piłki nożnej i koszykowej, tenisa ziemnego i crossfit,
- boisko Orlik w Pępowie, które posiada boisko piłkarskie i wielofunkcyjne (do piłki ręcznej, koszykówki i siatkówki) oraz zaplecze sanitarno-szatniowe,
- stadion sportowy w Pępowie, wyposażony w pełnowymiarowe boisko do piłki nożnej, bieżnię, kort tenisowy oraz zaplecze sanitarne dla zawodników,
- boisko wielofunkcyjne w Skoraszewicach, wraz z boiskiem wielofunkcyjnym i piłkarskim w jednym, boiskiem do siatkówki i koszykówki oraz kortem tenisowym.

Obiekty te są nowowytbudowane lub zostały wyremontowane w niedawnym czasie.

Ponadto na terenie Gminy znajduje się 20 placów zabaw: 6 w miejscowości Pępowo, 2 w Krzyżankach i Gębicach oraz po jednym w miejscowościach Babkowice, Czeluścin, Kościuszkowo, Krzekotowice, Ludwinowo, Magdalenki, Pasierby, Siedlec, Skoraszewice i Wilkonice.

Na terenie Gminy powstały tematyczne szlaki pieszo-rowerowe, upamiętniające życie i dokonania poległych bohaterów oraz twórczość Adama Mickiewicza:

Szlak Mickiewiczowski, o długości około 15 km, przebieg trasy: Pępowo – Krzekotowice – Wilkonice – Skoraszewice – Gębice – Pępowo, punkty:

I tabliczka – początek rowerowego, lokalizacja: Skrzydlaty Zakątek Pępowo

II tabliczka – Mickiewiczówka, lokalizacja: Krzekotowice Mickiewiczówka,

III tabliczka – Skoraszewicki las pamiętający polowania, lokalizacja: Las między Wilkonicami a Skoraszewicami na skrzyżowaniu polnych dróg,

IV tabliczka – Pałac w Skoraszewicach, lokalizacja: Skoraszewice przed bramą pałacową,

V tabliczka – Pałac w Gębicach, lokalizacja: Gębice przed bramą pałacu.

Szlak Bohaterów II Wojny Światowej, o długości około 25 km, przebieg trasy: Pępowo – Cegielnia – Czeluścin – Czeluściniek – Magdalenki – Krzekotowice – Gębice Kościuszkowo – Siedlec – Babkowice – Pępowo, punkty:

I tabliczka – początek szlaku, lokalizacja: Pępowo, Skrzydlaty Zakątek Pępowo,

II tabliczka – Dom Feliksa Poprawy, lokalizacja: Cegielni, przed domem Poprawów lub przy kąpielisku,

III tabliczka – Franciszek Napierała, lokalizacja: Czeluścin, przy krzyżu na skrzyżowaniu obok szkoły,

IV tabliczka – Jan Małecki, lokalizacja: Czeluściniek, przy kapliczce,

V tabliczka – Antoni Busz, lokalizacja: Magdalenki, przy krzyżu,

VI tabliczka – Wojciech Robaszyński: stacja PKP w Pępowie (budynek byłych toalet),

VII tabliczka – Stanisław Rostworski, Piotr Głowacz, lokalizacja: Gębice, przy figurze Matki Bożej,

VIII tabliczka – 935 wysiedlonych mieszkańców Pępowa, Jan Kubas, lokalizacja: Kościuszkowo, obok krzyża na skrzyżowaniu przy boisku,

IX tabliczka – Franciszek Wachowiak, Leon Troczyński, lokalizacja: Siedlec, obok krzyża,

X tabliczka – Józef Turbański, Roman Huchrak, Roman Fabiańczyk, Ludwik Nowacki, lokalizacja: Babkowice, obok krzyży,

XI tabliczka – Bohaterom ziemi pępowskiej, lokalizacja: Pępowo, obok pomnika Edmunda Bojanowskiego.

Powstańczym Szlakiem, trasa o długości około 6 km (w obie strony 12 km), przebieg trasy: Pępowo – Gębice – Skoraszewice – Pępowo, punkty:

I tabliczka – początek trasy rowerowej, lokalizacja: Skrzydlaty Zakątek Pępowo,

II tabliczka – Powstańczy „Szpitalik”, lokalizacja: Pępowo Szpitalik,

III tabliczka – gen. S. Rostworowski, lokalizacja: Gębice obok bramy wjazdowej pałacu Pępowo,

IV tabliczka – Powstańczy Szpital, lokalizacja: Skoraszewice obok starej szkoły Pępowo,

V tabliczka – Poległym Bohaterom, lokalizacja: Skoraszewice, kapliczka.

W momencie opracowywania dokumentu bazę noclegową stanowi 6 obiektów zlokalizowanych w Pępowie, 1 w Ludwinowie i 1 w Babkowicach:

- Kwatery Agroturystyczne „U Jędrusia” Andrzej Wachowiak, ul. Stanisławy Nadstawek 12, Pępowo,
- Gospodarstwo Agroturystyczne „BAJKA” Urszula Nowacka, adres: Ludwinowo 10,
- Kwatery Agroturystyczne „U Haliny”, ul. Stanisławy Nadstawek 11, Pępowo,
- Gospodarstwo Rolne Maciejewski Maciej i Hanna Gospodarstwo Agroturystyczne, ul. Mariana Orłonia 1a, Pępowo,
- Nowacka Ewelina Agroturystyka „Stokrotka”, Babkowice 47,
- PPHU Paweł Maciejewski, ul. Powstańców Wielkopolskich 27, Pępowo,
- U Doroty” Dorota Hudzińska ul. Powstańców Wielkopolskich 31, Pępowo,
- Agroturystka Viola Nowacka Violetta, ul. Powstańców Wielkopolskich 25, Pępowo.

Bezpieczeństwo publiczne

Za bezpieczeństwo mieszkańców na terenie Gminy odpowiadają funkcjonariusze z Posterunku Policji w Krobi. W Pępowie pod adresem ul. Stanisławy Nadstawek 1c mieści się Punkt Przyjęcia Interesanta.

Na terenie Gminy zlokalizowanych jest 12 remiz Ochotniczej Straży Pożarnej, w miejscowościach: Pępowo, Babkowice, Siedlec, Czełuscin, Gębice, Krzekotowice, Krzyżanki, Ludwinowo, Magdalenki, Piasierby, Skoraszewice i Wilkonice. W Krajowym Systemie Ratowniczo-Gaśniczym ujęte zostały 2 jednostki OSP, w Pępowie i Babkowicach. Sieć jednostek zaspokaja potrzeby mieszkańców związane z funkcjonowaniem straży pożarnej. W 2019 roku jednostki ujęte w KSRG brały udział łącznie w 84 zdarzeniach, przy czym 29 dotyczyło pożarów, a 55 miejscowych zagrożeń i fałszywych alarmów.

Tabela 18 Jednostki Ochotniczej Straży Pożarnej na terenie Gminy Pępowo

Nazwa jednostki / liczba akcji	2015		2016		2017		2018		2019	
	Pożar	Inne	Pożar	Inne	Pożar	Inne	Pożar	Inne	Pożar	Inne
OSP Pępowo	8	66	10	42	9	79	8	74	18	52
OSP Babkowice	4	7	4	13	3	21	1	-	11	3

Źródło: opracowanie własne na podstawie danych Urzędu Gminy.

Poziom bezpieczeństwa w Gminie został podniesiony dzięki zamontowaniu monitoringu, który umiejscowiony został na drogach wylotowych do miejscowości Pępowo oraz przy wiatraku „Franciszku”, wokół fontanny i na Placu Cyryla Ratajskiego. Monitoring pozwolił m. in. na wykrywanie sprawców wandalizmu i zdarzeń drogowych.

Fundacje, stowarzyszenia i organizacje społeczne

Stowarzyszeniem wyróżniającym Gminę Pępowo jest Chór Gminno-Parafialny „Continuo”, będący kontynuatorem chóru funkcjonującego w Gminie od 1945 roku. Przez lata działalności grupą dyrygowało wiele osób. Obecnie uświetnia on swoim śpiewem uroczystości religijne i państwowe, zdobywa także wyróżnienia w trakcie branżowych przeglądów i przesłuchań. Grupa angażuje się również w działalność społeczną, nastawioną na pomoc, głównie przy wydarzeniach kulturalnych i kościelnych, takich jak występy artystyczne.

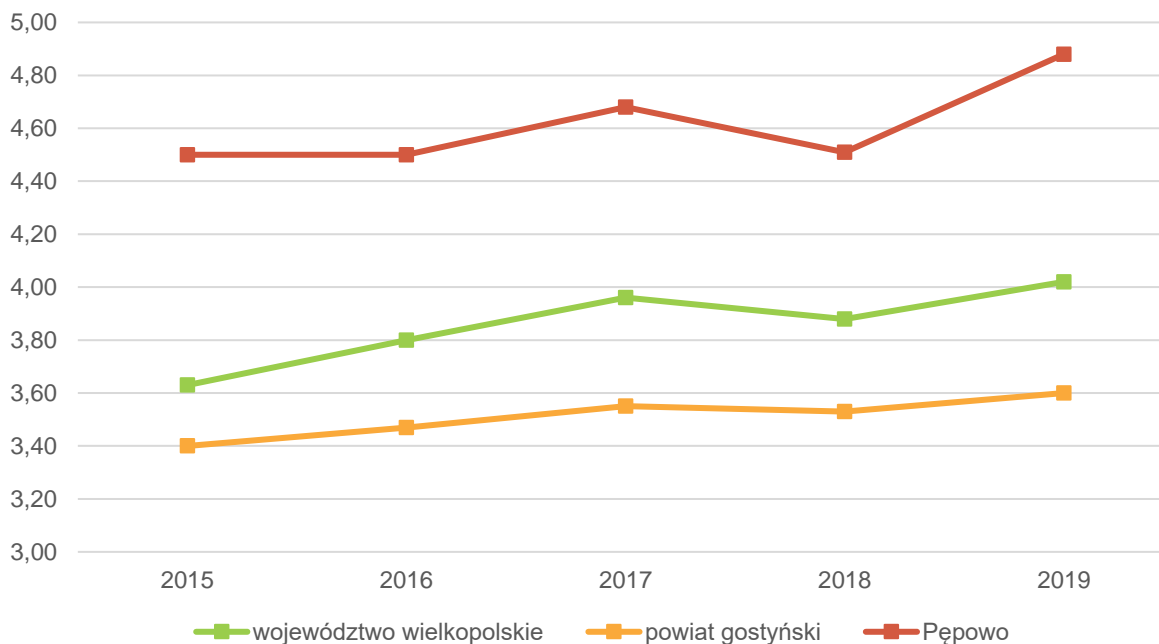
Do najważniejszych funkcjonujących na terenie Gminy organizacji pozarządowych należą:

- **Ziołowieś Pępowo** – prowadzi działalność społeczną, wspiera mieszkańców, bierze udział w organizacji imprez i wydarzeń,
- **Uniwersytet Trzeciego Wieku** – prowadzi działalność społeczną, głównie nastawioną na opiekę, pomoc i organizację zajęć dla osób starszych,
- **Gębickie Towarzystwo Wędkarskie** – współpracuje przy organizacji imprez o charakterze wędkarskim, opieka nad stawami,
- **Towarzystwo Wędkarskie Krzekotowice** – współpracuje przy organizacji imprez o charakterze wędkarskim, opieka nad stawami,
- **Pępowskie Towarzystwo Wędkarskie** – współpracujące przy organizacji imprez o charakterze wędkarskim, opieka nad stawami,
- **Stowarzyszenie Krzyżanki** – zajmuje się organizacją wydarzeń kulturalnych i rozrywkowych, promocją Gminy i swojej miejscowości,
- 12 jednostek **Ochotniczej Straży Pożarnej** w miejscowościach Pępowo, Babkowice, Czełuścin, Gębice, Krzekotowice, Krzyżanki, Ludwinowo, Magdalenki, Pasierby, Siedlec, Skoraszewice, Wilkonice – czuwa nad bezpieczeństwem oraz angażuje się w zabezpieczenie wydarzeń,
- **Runaway** – organizacja prowadząca działalność sportową: imprezy, wydarzenia, treningi,
- **Koła Gospodyń Wiejskich** – prowadzą działalność w zakresie pomocy mieszkańcom, wspierania organizacji wiejskich imprez oraz wydarzeń.

Oprócz powyższych w KRS zarejestrowane zostały następujące fundacje, stowarzyszenia i organizacje społeczne:

- Kółka Rolnicze w Ludwinowie i Skoraszewicach,
- Centrum Rozwoju Gminy Pępowo,
- Towarzystwo Edukacyjno-Kulturalne Ziemi Pępowskiej,
- Fundacja „Gościńska Wielkopolska”,
- Stowarzyszenie „Klub Sportowy Ludwinowo”.

W przeliczeniu na 1 tys. mieszkańców liczba organizacji pozarządowych w Gminie plasuje się na wysokim poziomie w porównaniu do średniej w powiecie i województwie.

Ryc. 24. Fundacje, stowarzyszenia i organizacje społeczne na 1 tys. mieszkańców w Gminie Pępowo na tle powiatu i województwa

Źródło: opracowanie własne na podstawie danych GUS.

W Gminie Pępowo nie została założona Rada Seniorów ani Rada Młodzieżowa. Takie organy jako ciała doradcze mogłyby wspierać działalność wójta i Rady Gminy w zakresie aktywizacji mieszkańców. W Gminie Pępowo nie funkcjonuje Klub Seniora ani Rada Seniora, lecz dostrzega się potrzebę ich utworzenia. Konieczne jest pozyskanie budynku, który skupiałby usługi dla seniorów. Budynek ten byłby także siedzibą dla Uniwersytetu Trzeciego Wieku i Związku Emerytów i Rencistów.

Otoczenie zewnętrzne Gminy

Do najważniejszych partnerów społecznych, gospodarczych i kulturalnych z którymi Gmina Pępowo nawiązała współpracę zalicza się:

- **Gmina Neder-Betuwe** – holenderska Gmina, z którą Pępowo współpracuje od 1988 roku. Współpraca przynosi korzyści dla wielu grup społecznych m.in. uczniów, rolników, radnych, nauczycieli, strażaków, chórów, piłkarzy, urzędników. Oprócz wymiany doświadczeń Gmina otrzymuje także pomoc bezpośrednią na którą składają się m. in. meble szkolne, materiały papiernicze, sprzęt strażacki, paczki dla rodzin gorzej sytuowanych czy sprzęt rehabilitacyjny.
- **Stowarzyszenie Wspierania Przedsiębiorczości Powiatu Gostyńskiego** – działa od 2005 roku, a jego założycielami są samorządy z terenu powiatu gostyńskiego, Gminy: Borek Wielkopolski, Gostyń, Krobica, Pępowo, Piaski, Pogorzela, Poniec oraz powiat gostyński. Cele stowarzyszenia realizowane są poprzez działalność informacyjną, szkoleniową i doradczą skoncentrowaną na lokalnym rynku. Usługi Stowarzyszenia kierowane są przede wszystkim do sektora lokalnych mikro, małych i średnich przedsiębiorstw oraz osób zamierzających uruchomić działalność gospodarczą. Gmina wspiera działalność przedsiębiorców poprzez szkolenia, pisanie wniosków, umożliwienie nawiązania kontaktów z firmami zagranicznymi.
- **Samorządowy Fundusz Poręczeń Kredytowych Sp. z o.o. w Gostyniu** – oferuje zabezpieczenia spłaty kredytów, pożyczek oraz transakcji leasingowych dla przedsiębiorców z terenu województwa wielkopolskiego oraz powiatów: milickiego, górowskiego, wschowskiego oraz trzebnickiego. Celem funduszu jest wspieranie przedsięwzięć gospodarczych zapewniających realizację rozwoju lokalnego, jak również zmniejszanie bezrobocia i tworzenie nowych miejsc

pracy poprzez udzielanie poręczeń dla oferowanych przez instytucje finansujące kredytów i pożyczek, dzięki udzielonym poręczeniom dla mikro, małych i średnich przedsiębiorców, Spółka przyczynia się do ich rozwoju.

- **Międzygminny Związek Wodociągów i Kanalizacji w Strzelcach Wielkich** – powołany do działalności w 1991 roku, posiada osobowość prawną i wpisany jest do rejestru związków międzygminnych. MZWIK realizuje zadania własne gmin dotyczące zbiorowego zaopatrzenia w wodę i odbioru ścieków. Związek prowadzi również działania inwestycyjne w tym zakresie. Uczestnikami Związku są Gminy: Kobylin, Krobia, Pępowo, Pogorzela.
- **Komunalny Związek Gmin Regionu Leszczyńskiego** – powołany do życia uchwałami rad gmin członków założycieli. Celem działania Związku jest wspólne wykonywanie zadań publicznych w zakresie tworzenia warunków niezbędnych do utrzymania czystości i porządku na terenach gmin uczestników Związku, w dziedzinie gospodarki odpadami komunalnymi. Związek tworzy 18 gmin: Bojanowo, Gostyń, Jutrosin, Krobia, Krzemieniewo, Krzywiń, Leszno, Lipno, Miejska Górka, Osieczna, Pakosław, Pępowo, Pogorzela, Poniec, Rawicz, Rydzyna, Śmigiel, Świąciechowa oraz Wijewo.
- **Międzygminny Związek Turystyczny „Wielkopolska Gościna”** – powołany w celu tworzenia warunków do rozwoju turystyki na obszarach gmin członkowskich. Związek zajmuje się promocją oraz wzbogacaniem infrastruktury turystycznej, wytyczaniem szlaków oraz tworzeniem produktów turystycznych. Obecnie Związek tworzy 12 gmin.
- **Stowarzyszenie Lokalna Grupa Działania „Gościna Wielkopolska”** – trójsektorowe partnerstwo utworzone z inicjatywy liderów lokalnych w celu działania na rzecz zrównoważonego rozwoju obszarów wiejskich, które w różnych formach prawnych uczestniczyło we wszystkich realizowanych w Polsce edycjach podejścia Leader.
- **Wielkopolski Ośrodek Kształcenia i Studiów Samorządowych** – stowarzyszenie świadczy usługi szkoleniowe, doradcze, informacyjno-wydawnicze oraz informatyczne. Ośrodek zrzesza 241 gmin z terenu województw: wielkopolskiego, lubuskiego, dolnośląskiego, łódzkiego i zachodniopomorskiego oraz 30 wielkopolskich powiatów.
- **Stowarzyszenie Samorządu Południowo-Zachodniej Wielkopolski „Samorząd dla Zrównoważonego Rozwoju”** – zostało utworzone w celu przeciwdziałania budowy kopalni odkrywkowej na terenie południowo-zachodniej Wielkopolski.

3.3. Opieka zdrowotna i pomoc społeczna

Podstawowa opieka zdrowotna na terenie Gminy zapewniana jest przez Niepubliczny Zakład Opieki Zdrowotnej Asklepios, zlokalizowany pod adresem ul. Mycielskiego 2. Placówka funkcjonuje od poniedziałku do piątku w godzinach 8:00-18:00. Na obszarze Gminy działa również NZOZ "Puls" Zespół Pielęgniarek i Położnej. Zapewnia opiekę pielęgniarską i położniczą na terenie Gminy oraz prowadzi gabinet higienistki szkolnej w szklach podstawowych na terenie Gminy. Dodatkowo, w Pępowie na ul. Mariana Orłonia 1A znajduje się apteka CALAMUS.

W Gminie brak jest placówek świadczących specjalistyczną opiekę zdrowotną oraz stacji pogotowia. Najbliższe stacje pogotowia znajdują się w Gminach Krobia (11 km od siedziby Gminy) oraz Gostyń (18 km od siedziby Gminy).

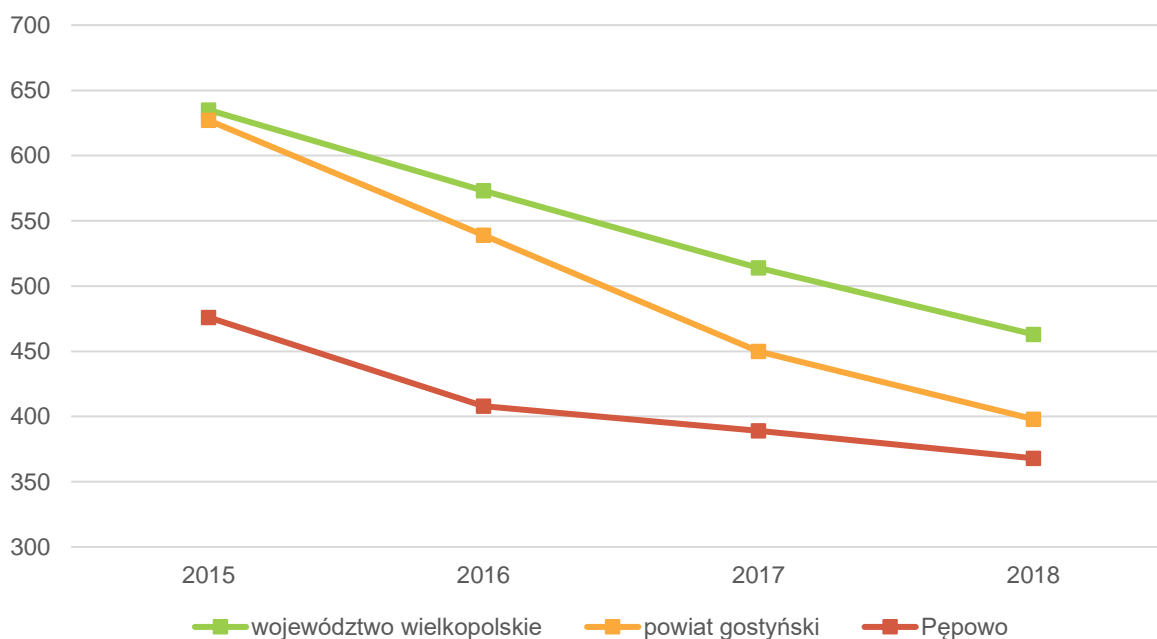
Gmina wspiera także programy profilaktyczne i medyczne, z zakresu mammografii, spirometrii, profilaktyki schorzeń układu oddechowego, płuc, PSA czy jelita grubego. Badania odbywają się w większości w Ośrodku Profilaktyki i Epidemiologii Nowotworów w Poznaniu.

Podmiotem wykonującym zadania Gminy z zakresu pomocy społecznej jest Gminy Ośrodek Pomocy Społecznej w Pępowie, mieszczący się pod adresem ul. Stanisławy Nadstawek 6. Ośrodek wykonuje swoje zadania poprzez: świadczenia pieniężne i niepieniężne (zasiłki stałe, zasiłki okresowe, zasiłki celowe na żywność, opał, leczenie, odzież, remont), zapewnienie gorącego posiłku i schronienia, usługi opiekuńcze, pracę socjalną, objęcie rodzin wsparciem asystenta oraz pieczy zastępczej.

Do głównych powodów objęcia mieszkańców pomocą Ośrodka zalicza się: bezradność w sprawach opiekuńczo-wychowawczych i prowadzenia gospodarstwa domowego (w tym rodziny wielodzietne i niepełne), długotrwałą lub ciężką chorobę, niepełnosprawność, bezrobocie, ubóstwo, potrzebę ochrony macierzyństwa, zdarzenie losowe, sytuację kryzysową, klęskę żywiołową, problem alkoholowy, a także trudności w przystosowaniu do życia po zwolnieniu z zakładu karnego. W 2019 roku pomocą Ośrodka objętych było 141 rodzin i 282 osoby.

Na poniższym wykresie przedstawiono liczbę beneficjentów środowiskowej pomocy społecznej w przeliczeniu na 10 tys. ludności w Gminie Pępowo na tle powiatu i województwa. Liczba osób wspieranych przez pomoc społeczną corocznie ulega zmniejszeniu i jest to sytuacja typowa dla większości gmin w kraju. W Gminie liczba ta jest najniższa spośród analizowanych jednostek.

Ryc. 25. Beneficjenci środowiskowej pomocy społecznej na 10 tys. ludności w Gminie Pępowo na tle powiatu i województwa



Źródło: opracowanie własne na podstawie danych GUS.

Gmina posiada w swoim zasobie 43 mieszkania komunalne, przy czym średni czas oczekiwania na mieszkanie wynosi około 2 lat.

SPIS TABEL

Tabela 3. Liczba decyzji o warunkach zabudowy wydanych w Gminie Pępowo w latach 2014-2018 na tle powiatu.....	51
Tabela 5 Zmiany liczby podmiotów gospodarczych w powiecie gostyńskim w latach 2015-2019	56
Tabela 6 Wydatki w dziale transport i łączność w latach 2015-2019.....	58
Tabela 7 Stan gospodarki odpadami w Gminie Pępowo w latach 2014-2019.....	60
Tabela 8 Liczba decyzji o środowiskowych uwarunkowaniach wydanych w Gminie Pępowo w latach 2015-2019	61
Tabela 9 Dochody podatkowe Gminy Pępowo w latach 2015-2019.....	64
Tabela 10 Zmiany liczby ludności w powiecie gostyńskim w latach 2015-2019.....	67
Tabela 11 Przyrost naturalny i saldo migracji na 1 tys. mieszkańców w Gminie Pępowo w latach 2015-2019 na tle powiatu i województwa	68
Tabela 12 Wskaźniki demograficzne dla Gminy Pępowo w 2015 i 2019 roku.....	68
Tabela 13 Przedszkola publiczne i niepubliczne na terenie Gminy Pępowo	69
Tabela 14 Szkoły podstawowe na terenie Gminy Pępowo	71
Tabela 15 Stan bazy dydaktycznej w szkołach podstawowych na terenie Gminy Pępowo	72
Tabela 16 Wyniki egzaminu ósmoklasisty w szkołach w Gminie Pępowo na tle powiatu i województwa	72
Tabela 17 Formy wsparcia dla uczniów z trudnościami w roku szkolnym 2019/2020	73
Tabela 18 Wydatki w dziale oświata i wychowanie w latach 2015-2019	74
Tabela 19 Jednostki Ochotniczej Straży Pożarnej na terenie Gminy Pępowo	76

SPIS RYCIN

Ryc. 9. Położenie Gminy Pępowo na tle gmin sąsiadujących.....	50
Ryc. 10. Formy ochrony przyrody na terenie Gminy Pępowo	52
Ryc. 11. Park w Gębicach	53
Ryc. 12. Liczba podmiotów zarejestrowanych w REGON w przeliczeniu na 1 tys. mieszkańców w Gminie Pępowo na tle powiatu i województwa	56
Ryc. 13. Udział bezrobotnych zarejestrowanych w liczbie ludności w wieku produkcyjnym w Gminie Pępowo na tle powiatu i województwa	57
Ryc. 14. Udział korzystających z instalacji w Gminie Pępowo w 2018 roku na tle powiatu i województwa	59
Ryc. 15. Dochody ogółem na 1 mieszkańca w Gminie Pępowo na tle powiatu i województwa	62
Ryc. 16 Wykonanie budżetu Gminy Pępowo w latach 2015-2019	63
Ryc. 17 Struktura dochodów Gminy Pępowo w latach 2015-2019	64
Ryc. 18. Udział wydatków inwestycyjnych w wydatkach ogółem w Gminie Pępowo na tle powiatu i województwa	65
Ryc. 19 Kształtowanie się wskaźnika obsługi zadłużenia Gminy Pępowo na lata 2021-2030	66
Ryc. 20 Gęstość zaludnienia w powiecie gostyńskim	67
Ryc. 21 Struktura ludności w Gminie Pępowo w latach 2015-2019.....	69
Ryc. 22. Dzieci w placówkach wychowania przedszkolnego na 1 tys. dzieci w wieku 3-5 lat w Gminie Pępowo na tle powiatu i województwa	70
Ryc. 23 Wyniki egzaminu ósmoklasisty w szkołach w Gminie Pępowo w 2019 roku na tle powiatu i województwa	73
Ryc. 24. Fundacje, stowarzyszenia i organizacje społeczne na 1 tys. mieszkańców w Gminie Pępowo na tle powiatu i województwa	78
Ryc. 25. Beneficjenci środowiskowej pomocy społecznej na 10 tys. ludności w Gminie Pępowo na tle powiatu i województwa	80

Załącznik 2: Wzór ankiety

ANKIETA

Strategia rozwoju gminy Pępowo na lata 2021-2030 – konsultacje społeczne

Szanowni Państwo,

W związku z przygotowaniem Strategii rozwoju gminy Pępowo na lata 2021- 2030, zwracamy się z prośbą o wypełnienie ankiety. Ankieta jest anonimowa.

Dziękujemy Państwu za udział w zbieraniu danych, Państwa opinia i uwagi pomogą za planować działania, niezbędne do rozwoju naszej Gminy!

Część I

Proszę o wpisanie znaku X w odpowiednie pola poniższej tabeli. W przyjętej skali 1 oznacza najniższą, natomiast 5 najwyższą ocenę.

Społeczeństwo						
Jak oceniasz:	Nie dotyczy / nie mam zdania	1	2	3	4	5
Aktywność mieszkańców na rzecz gminy?						
Skuteczność działania pomocy społecznej?						
Dostęp do podstawowej opieki medycznej?						
Dostęp do specjalistycznej opieki medycznej?						
Wsparcie osób starszych oferowane przez gminę? (DPS, Klub Seniora)						
Wsparcie osób niesamodzielnych?						
Zadowolenie z usług świadczonych przez Urząd Gminy?						
Bezpieczeństwo publiczne na terenie gminy?						
Funkcjonalność budynków administracji publicznej?						
Gospodarka						
Jak oceniasz:	Nie dotyczy / nie mam zdania	1	2	3	4	5
Atrakcyjność inwestycyjną obszaru gminy?						
Możliwość uzyskania zatrudnienia na terenie gminy?						
Warunki prowadzenia i rozwijania działalności gospodarczej na terenie gminy?						
Połączenia komunikacyjne z innymi gminami i miastami?						
Dostępność usług na terenie gminy?						
Perspektywy rozwojowe działalności rolniczej w gminie?						
Konkurencyjność gminy jako miejsca zamieszkania i lokalizacji inwestycji?						
Konkurencyjność przedsiębiorstw na rynku lokalnym?						

Środowisko i przestrzeń							
Jak oceniasz:	<i>Nie dotyczy / nie mam zdania</i>	1	2	3	4	5	
Estetykę swojej gminy?							
Jakość powietrza w gminie?							
Ofertę gminy w działaniach wspierających ochronę środowiska?							
Czystość wód powierzchniowych i terenów przylegających?							
Infrastrukturę melioracji szczegółowej (rowy, sieć drenarska, przepusty itp.)?							
Czystość terenów zieleni (lasów, parków)?							
Świadomość ekologiczną mieszkańców?							
System odbioru odpadów na terenie gminy?							
Efektywność zagospodarowania przestrzeni w gminie (czy tereny są wykorzystywane optymalnie)?							
Walory środowiska przyrodniczego w gminie?							
Rozwój odnawialnych źródeł energii na terenie gminy?							
Infrastruktura techniczna							
Jak oceniasz:	<i>Nie dotyczy / nie mam zdania</i>	1	2	3	4	5	
Stan dróg w gminie?							
Małą infrastrukturę drogową (chodniki, oświetlenie, przystanki, itp)?							
Bezpieczeństwo przy głównych drogach w związku z ruchem aut osobowych i ciężarowych?							
Jakość sieci wodociągowej?							
Jakość sieci kanalizacyjnej?							
Jakość sieci gazowej?							
Dostęp do Internetu w gminie?							
Turystyka i rekreacja							
Jak oceniasz:	<i>Nie dotyczy / nie mam zdania</i>	1	2	3	4	5	
Atrakcyjność turystyczną gminy?							
Poziom bazy sportowo-rekreacyjnej w gminie?							
Poziom bazy turystyczno-wypoczynkowej?							
Poziom bazy gastronomicznej?							
Wyposażenie placów zabaw i siłowni zewnętrznych							
System ścieżek rowerowych?							
Ofertę spędzania wolnego czasu na terenie gminy dla dzieci?							
Ofertę spędzania wolnego czasu na terenie gminy dla młodzieży?							
Ofertę spędzania wolnego czasu na terenie gminy dla dorosłych?							
Ofertę spędzania wolnego czasu na terenie gminy dla seniorów?							
Działania promocyjne gminy, mające na celu pozyskanie potencjalnych turystów?							

Edukacja i kultura						
Jak oceniasz:	<i>Nie dotyczy / nie mam zdania</i>	1	2	3	4	5
Dostęp do edukacji przedszkolnej?						
Jakość edukacji przedszkolnej w gminie?						
Jakość infrastruktury przedszkolnej na terenie gminy?						
Dostęp do edukacji w szkołach podstawowych?						
Jakość edukacji w szkołach podstawowych w gminie?						
Jakość infrastruktury w szkołach podstawowych (sale lekcyjne, sale sportowe, wyposażenie pracowni szkolnych, szatnie, inne)?						
Jakość dojazdu do szkół ponadpodstawowych poza obszarem gminy?						
Wsparcie dla uczniów zdolnych w szkołach na terenie gminy?						
Wsparcie dla uczniów z trudnościami w nauce w szkołach na terenie gminy?						
Dodatkową ofertę (kółka zainteresowań, klasy sportowe, dodatkowe zajęcia itp.) w szkołach na terenie gminy?						
Organizację dowozu dzieci do szkół?						
Jakość i różnorodność wydarzeń kulturalno-rozrywkowych w gminie?						
Dostęp do obiektów kulturalnych w gminie? (godziny i dni otwarcia, itp.)						
Działalność domu kultury i biblioteki?						
Działalność świetlic wiejskich?						

Część II:

1. Proszę o zaznaczenie 5 aspektów, które są najistotniejsze do poprawy w gminie w ciągu najbliższych lat:

- Stworzenie miejsc opieki nad dziećmi do lat 3
- poprawa infrastruktury drogowej (chodników, dróg)
- zapewnienie transportu zbiorowego
- rozbudowa ścieżek pieszo-rowerowych
- rozbudowa oświetlenia ulicznego
- rozwój infrastruktury sportowej
- budowa i modernizacja sieci wodociągowej
- budowa sieci kanalizacji sanitarnej oraz przydomowych oczyszczalni ścieków
- rozwój sieci gazowej
- budowa i modernizacja świetlic wiejskich
- rozwój przedsiębiorczości/ ułatwienie zakładania i prowadzenia działalności gospodarczej, utworzenie nowej strefy przemysłowej
- poprawa poziomu czystości wód powierzchniowych i podziemnych
- poprawa funkcjonowania gospodarki odpadami na terenie gminy
- zwiększenie dostępu do Internetu
- wsparcie dla budowy instalacji pozyskujących energię odnawialną ze słońca, wiatru, biomasy
- inwestycje w budownictwo mieszkaniowe wielorodzinne
- stworzenie miejsc opieki nad osobami starszymi i niepełnosprawnymi
- poprawa dostępu do usług medycznych
- zmniejszenie bezrobocia
- promocja gminy
- inwestycje w rozwój turystyki
- podniesienie poziomu nauczania w szkołach podstawowych
- zwiększenie dostępności przedszkoli
- zajęcia pozalekcyjne dla dzieci i młodzieży
- poprawa bezpieczeństwa publicznego
- rozwój kultury
- aktywizacja osób starszych
- inne (*jakie?*)

Część III:

1. Co Pani/Pana zdaniem powinno być wizytówką gminy?

.....

Metryczka

Płeć: kobieta mężczyzna

Wiek: poniżej 18 lat 18-25 lat 26-35 lat 36-45 lat 46-55 lat 56-65 lat
 powyżej 65 lat

Zatrudnienie:

uczeń/student rolnik przedsiębiorca osoba pracująca osoba bezrobotna
 emeryt / rencista inne (jakie?)

Zamieszkanie:

jestem mieszkańcem gminy nie jestem mieszkańcem gminy

Załącznik 3: Tabela ewaluacyjna

CEL STRATEGICZNY I: ZRÓWNOWAŻONY ROZWÓJ INFRASTRUKTURY, PRZESTRZENI I ŚRODOWISKA

CEL OPERACYJNY	KIERUNKI DZIAŁAŃ	Jednostka odpowiedzialna	Planowany termin wykonania	Faktyczny termin wykonania	Realizacja (TAK / NIE)
1.1. Poprawa infrastruktury komunikacyjnej	· Rozbudowa i modernizacja istniejącej sieci dróg gminnych wraz z infrastrukturą towarzyszącą, w tym m.in. przebudowa skrzyżowania Powstańców Wielkopolskich i St. Nadstawek (np. budowa ronda),				
	· Aktywna współpraca z Powiatowym Zarządem Dróg w celu rozbudowy i modernizacji dróg powiatowych, w tym przylegających chodników, ścieżek rowerowych i infrastruktury towarzyszącej,				
	· Podniesienie standardu dróg dojazdowych do pól, np. poprzez utwardzanie nawierzchni,				
	· Rozbudowa szlaków pieszo-rowerowych wraz z infrastrukturą towarzyszącą np. przystankami, odpowiednim oznakowaniem,				
	· Uruknomienie transportu celowanego, m.in. dla seniorów, pozwalającego dojechać z miejsca zamieszkania np. do ośrodka zdrowia czy jednostek administracyjnych,				
	· Stworzenie koncepcji utworzenia sieci transportu zbiorowego.				
1.2. Zrównoważona polityka przestrzenna na obszarze Gminy	· Wspieranie budownictwa mieszkaniowego m.in. poprzez zapewnienie terenów pod budownictwo mieszkaniowe, uczestnictwo w programach rządowych,				
	· Rekultywacja terenów wokół istniejących zbiorników wodnych wraz z koncepcją alternatywnego użytkowania terenu,				
	· Rewitalizacja centrum Pępowa – w obszarze obejmującym skwer przed sklepami na którym zlokalizowany jest Pomnik Powstańców Wielkopolskich,				
	· Zagospodarowanie terenu pomiędzy ul. Polną a ul. 1 Maja, m.in. na cele ośrodka zdrowia, budownictwa mieszkaniowego, i innych usług,				
	· Zwiększenie pokrycia Gminy miejscowymi planami zagospodarowania przestrzennego,				
	· Aktualizacja lub stworzenie nowych dokumentów z zakresu planowania przestrzennego, w tym Studium uwarunkowań i kierunków zagospodarowania przestrzennego.				
1.3. Zapewnienie wysokiej jakości	· Rozbudowa sieci kanalizacyjnej w kolejnych miejscowościach Gminy,				

Środowiska w Gminie	· Kontynuacja programu budowy przydomowych oczyszczalni ścieków, wspierającego mieszkańców niemających możliwości podłączenia się do sieci kanalizacyjnej,				
	· Zwiększenie świadomości mieszkańców w zakresie poprawnej segregacji odpadów i odpowiedniego gospodarowania odpadami,				
	· Wspieranie wymiany wysokoemisyjnych źródeł ciepła na bardziej ekologiczne, m.in. poprzez kontynuację programu dopłat do wymiany pieców,				
	· Współpraca z NFOSiGW w zakresie programu Czyste powietrze, w tym stworzenie punktu obsługi dla mieszkańca,				
	· Promocja i wsparcie procesu wytwarzania energii ze źródeł odnawialnych (w tym pompy ciepła, energia słoneczna, wiatrowa),				
	· Odpowiednie utrzymanie systemów melioracyjnych i pozostałych cieków wodnych, a także stawów, we współpracy z Gminną Spółką Wodną,				
	· Zwiększenie retencji wodnej na obszarze Gminy, m.in. poprzez utworzenie zbiornika retencyjnego na rzece Dąbroczna wraz z miejscami do wypoczynku i rekreacji,				
	· Zwiększenie kontroli nad zanieczyszczeniami ze źródeł rolniczych,				
	· Promocja i wsparcie nowych nasadzeń drzew, w szczególności miododajnych w celu zwiększenia bioróżnorodności.				

CEL STRATEGICZNY II: WSZECHSTRONNY ROZWÓJ GOSPODARCZY GMINY

CEL OPERACYJNY	KIERUNKI DZIAŁAŃ	Jednostka odpowiedzialna	Plany termin wykonania	Faktyczny termin wykonania	Realizacja (TAK / NIE)
2.1. Rozwój gospodarczy oparty na zasobach Gminy	· Rozbudowa terenów istniejącej strefy przemysłowej wraz z doprowadzeniem infrastruktury technicznej,				
	· Pozyskanie nowych terenów z przeznaczeniem na inwestycje,				
	· Pozyskanie nowych inwestorów skłonnych lokalizować przedsięwzięcia na terenie Gminy,				
	· Stworzenie spójnego systemu ulg podatkowych i zachęt inwestycyjnych,				
	· Wsparcie idei przedsiębiorczości wśród mieszkańców Gminy, w szczególności z wykorzystaniem istniejącego potencjału rolniczego (rodzinne przetwórnictwo, rolniczy handel detaliczny), w tym stworzenie przestrzeni pod sprzedaż produktów lokalnych,				
	· Realizacja inwestycji w ramach partnerstwa publiczno-prywatnego,				

	<ul style="list-style-type: none"> · Aktywizacja zawodowa osób rezygnujących z prowadzenia działalności rolniczej, m.in. poprzez pomoc w nabywaniu kompetencji kluczowych i umiejętności uniwersalnych. 				
2.2. Ochrona i promocja dziedzictwa lokalnego	<ul style="list-style-type: none"> · Wsparcie inwestycji związanych z renowacją obiektów zabytkowych na terenie Gminy, 				
	<ul style="list-style-type: none"> · Tworzenie zachęt do odnowy zabytków będących w posiadaniu właścicieli prywatnych, 				
	<ul style="list-style-type: none"> · Utworzenie izby pamięci/wystawy prezentującej historię i dziedzictwo lokalne Gminy, 				
	<ul style="list-style-type: none"> · Organizacja imprez cyklicznych dla mieszkańców (kulturalnych, sportowych połączonych ze zwiedzaniem/odkrywaniem lokalnego dziedzictwa), 				
	<ul style="list-style-type: none"> · Wspieranie kultury lokalnej m.in. zespołów folklorystycznych, kół gospodyń wiejskich, 				
	<ul style="list-style-type: none"> · Wsparcie dla lokalnych wytwórców oraz znalezienie produktu lokalnego. 				
2.3. Rozwój turystyczny i promocja Gminy	<ul style="list-style-type: none"> · Poprawa stanu istniejącej bazy noclegowej, w tym agroturystyk, we współpracy z podmiotami prywatnymi, 				
	<ul style="list-style-type: none"> · Budowa nowego budynku wielofunkcyjnego na potrzeby kulturalne oraz Biblioteki, w tym utworzenie punktu informacji turystycznej, 				
	<ul style="list-style-type: none"> · Promocja Gminy poza jej granicami m.in. poprzez utworzenie folderu reklamowego, wykorzystanie czasopisma "Wieści Pępowa", 				
	<ul style="list-style-type: none"> · Wykorzystanie nowoczesnych technologii w procesie pozyskiwania turystów (np. geocaching), 				
	<ul style="list-style-type: none"> · Promocja ekstensywnej turystyki, niezakłócającej środowiska na obszarach leśnych i chronionych, we współpracy z Lasami Państwowymi oraz jednostkami ościennymi. 				

CEL STRATEGICZNY III: AKTYWNE I WYKSZTAŁCONE SPOŁECZEŃSTWO MOTOREM ROZWOJU GMINY

CEL OPERACYJNY	KIERUNKI DZIAŁAŃ	Jednostka odpowiedzialna	Planowany termin wykonania	Faktyczny termin wykonania	Realizacja (TAK / NIE)
3.1. Zapewnienie wysokiego poziomu opieki nad dziećmi i edukacji	<ul style="list-style-type: none"> · Przebudowa, rozbudowa i modernizacja budynków szkół w celu dostosowania do aktualnych potrzeb, 				
	<ul style="list-style-type: none"> · Budowa przedszkola i żłobka na terenie Gminy Pępowa, 				
	<ul style="list-style-type: none"> · Dostosowanie godzin funkcjonowania przedszkoli do potrzeb mieszkańców, 				

	· Stałe doposażanie placówek oświatowych w pomoce naukowe i technologie sprzyjające nauce,				
	· Współpraca ze szkołami ponadpodstawowymi, w zakresie korelacji pomiędzy potrzebami na lokalnym rynku pracy a wykształceniem młodzieży,				
	· Aktywne włączanie dzieci i młodzieży w zajęcia z zakresu wsparcia psychologiczno-pedagogicznego,				
	· Organizacja letniego i zimowego wypoczynku dla dzieci i młodzieży np. w formie półkolonii.				
3.2. Rozwój oferty rekreacyjnej, kulturalnej oraz aktywnego spędzania czasu wolnego	· Stworzenie bazy aktywizacji i opieki nad seniorami: Klubu Seniora, domu dziennej opieki, Rady Seniorów jako organu współpracującego z Wójtem i Radą Gminy,				
	· Popularyzacja kultury fizycznej i zdrowego trybu życia, m.in. poprzez rozbudowę i modernizację bazy sportowej,				
	· Utworzenie w ramach Gminnego Ośrodka Kultury sekcji bazującej na tradycji jeździeckiej, np. popularyzacja woltyżerki,				
	· Rozwój bazy rekreacyjnej, m.in. poprzez zagospodarowanie terenów przy ul. Bażantarnia oraz przy grodzisku stożkowatym w Pępowie, wraz z zapewnieniem połączenia pieszo-rowerowego,				
	· Wyznaczenie nowych oraz aktualizacja istniejących szlaków spacerowo-rowerowych, wraz z infrastrukturą towarzyszącą,				
	· Budowa strzelnicy wielofunkcyjnej z możliwością rozwoju obiektu pod kątem innych dyscyplin (np. strzelectwo, łucznictwo),				
	· Systematyczne doposażanie i modernizacja placów zabaw,				
	· Dalsza organizacja i rozwój zawodów sportowych o randze lokalnej i ponadlokalnej,				
	· Utworzenie miniparku sensorycznego, ścianki wspinaczkowej i lodowiska (w oparciu o zasoby lokalne np. w starej sali sportowej w SP Pępowo).				
	3.3. Zapewnienie bezpieczeństwa i rozwój oferty prozdrowotnej	· Poprawa dostępności do obiektów gminnych dla osób ze szczególnymi potrzebami m.in. poprzez zniesienie barier architektonicznych,			
· Zwiększenie dostępności mieszkańców do podstawowej i specjalistycznej opieki zdrowotnej, m.in. przy wykorzystaniu transportu celownego,					

	· Działania profilaktyczne związane z ochroną zdrowia - programy zdrowotne realizowane we współpracy i samodzielnie przez gminę,				
	· Rozwój monitoringu gminnego,				
	· Stworzenie świetlicy socjoterapeutycznej,				
	· Zapewnienie dostępności do stałej opieki psychologicznej,				
	· Wspieranie rodzin w funkcjonowaniu (np. badanie rozwoju dzieci, pomoc asystenta rodziny),				
	· Działanie na rzecz profilaktyki i rozwiązywania problemów uzależnień,				
	· Współpraca z instytucjami zapobiegającymi bezrobociu, ubóstwu i bezdomności,				
	· Rozwój zaplecza komunalno-socjalnego na terenie Gminy.				