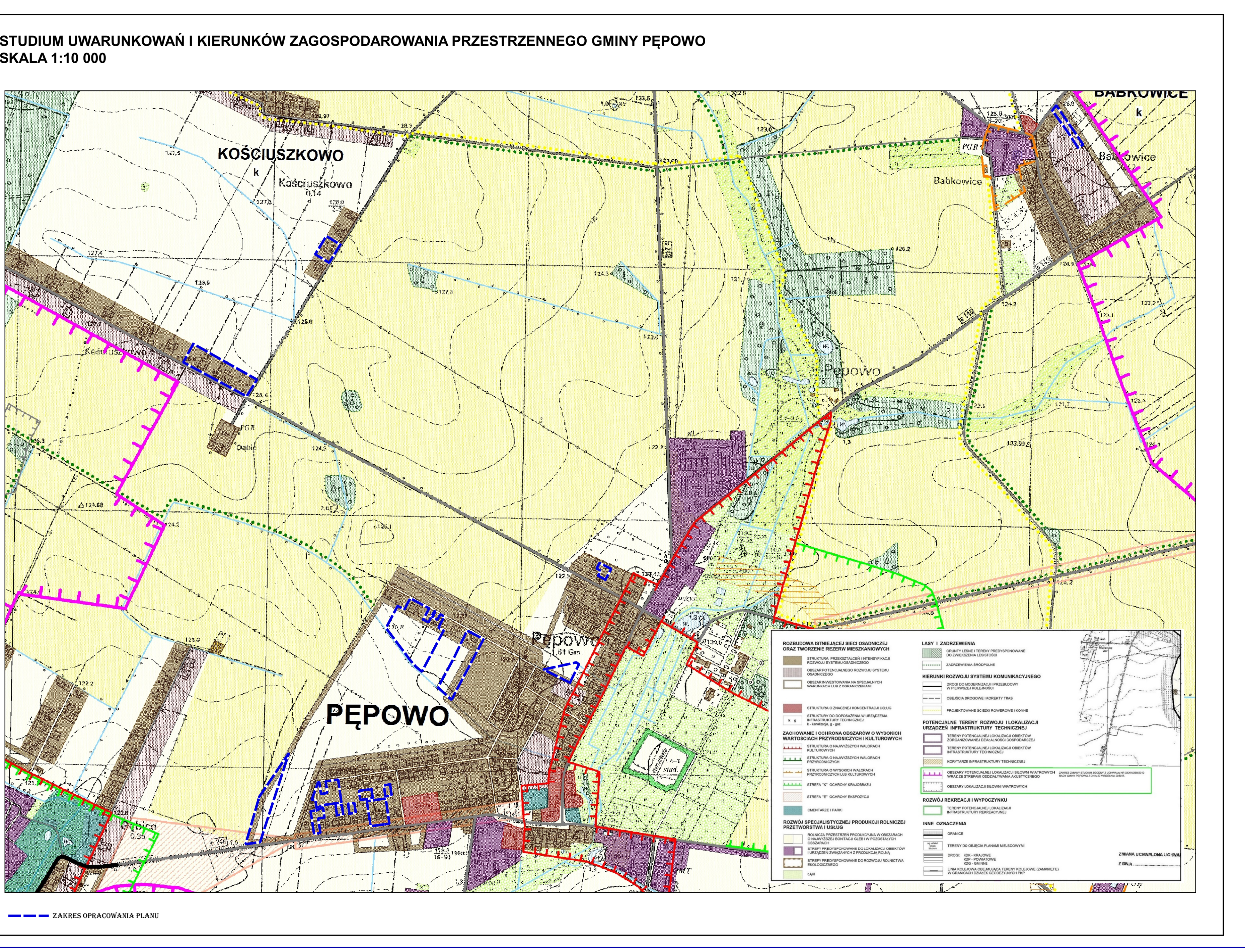
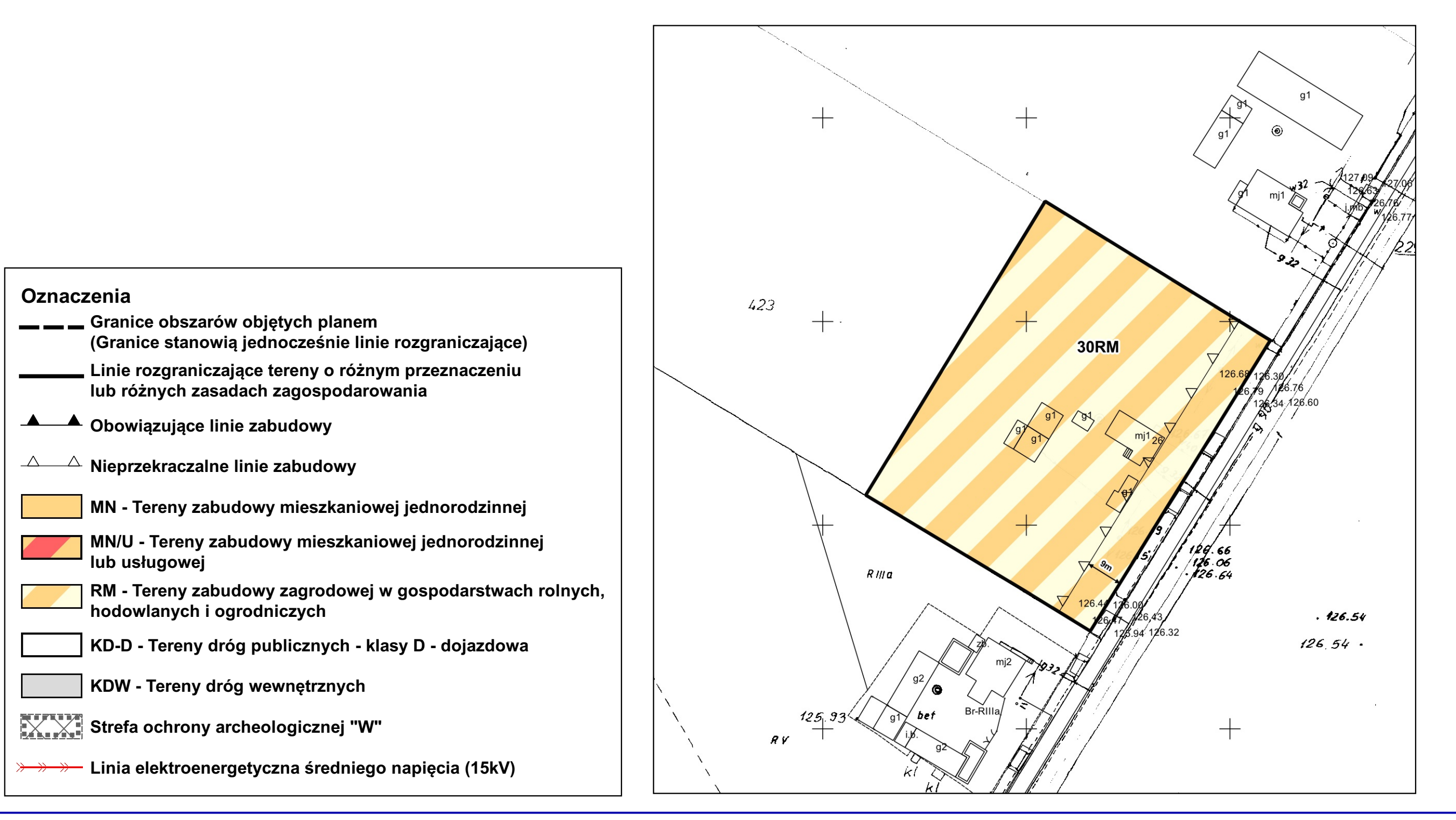
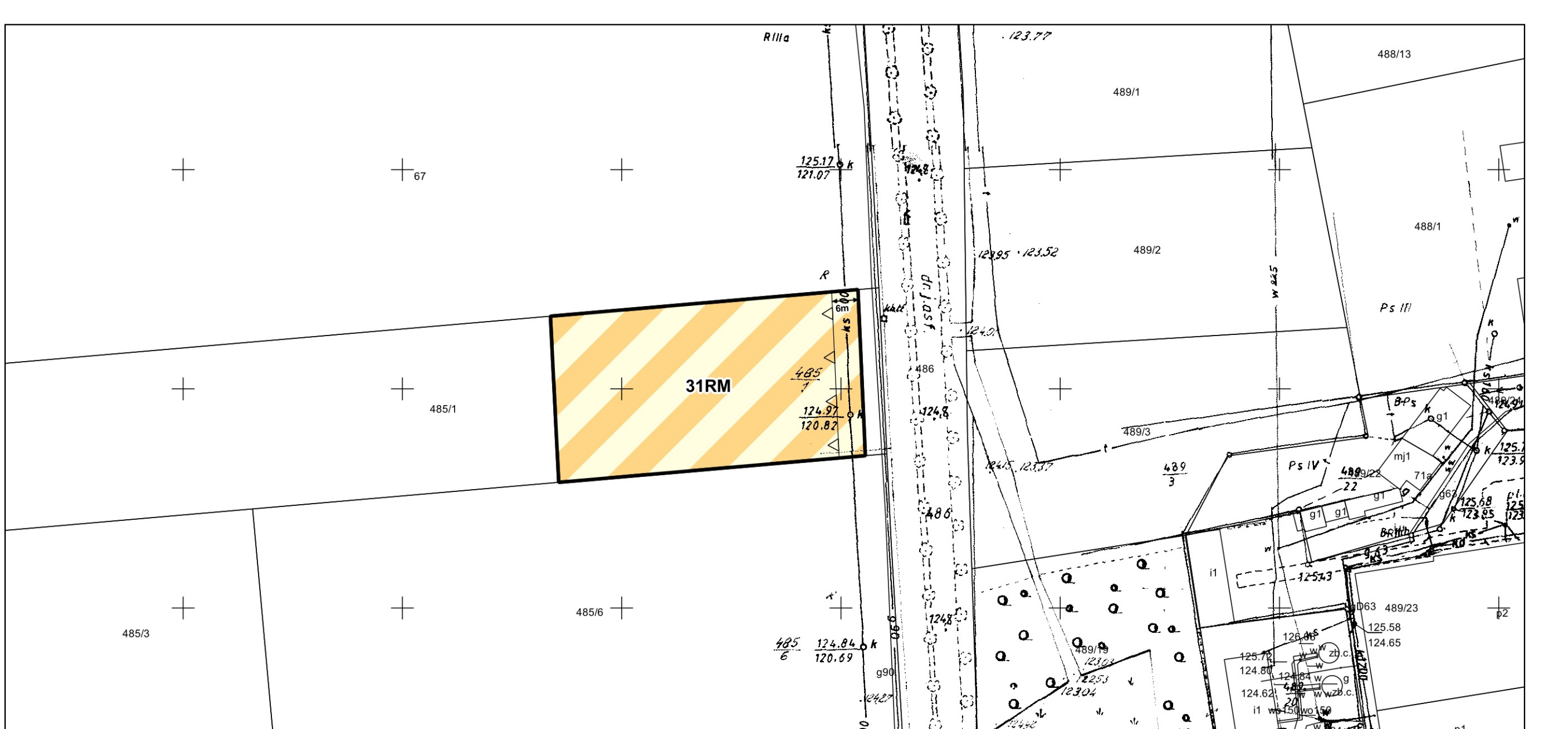
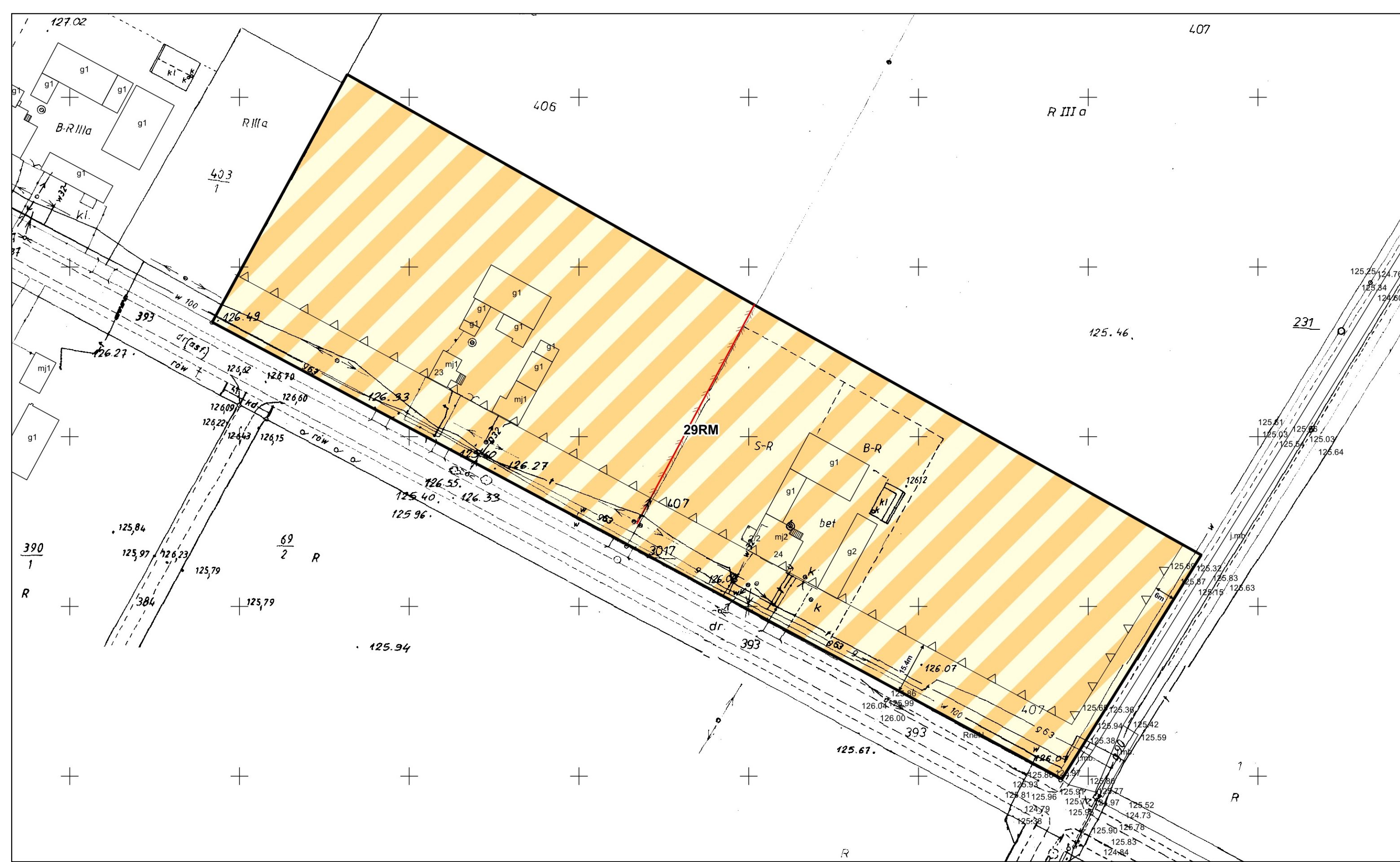
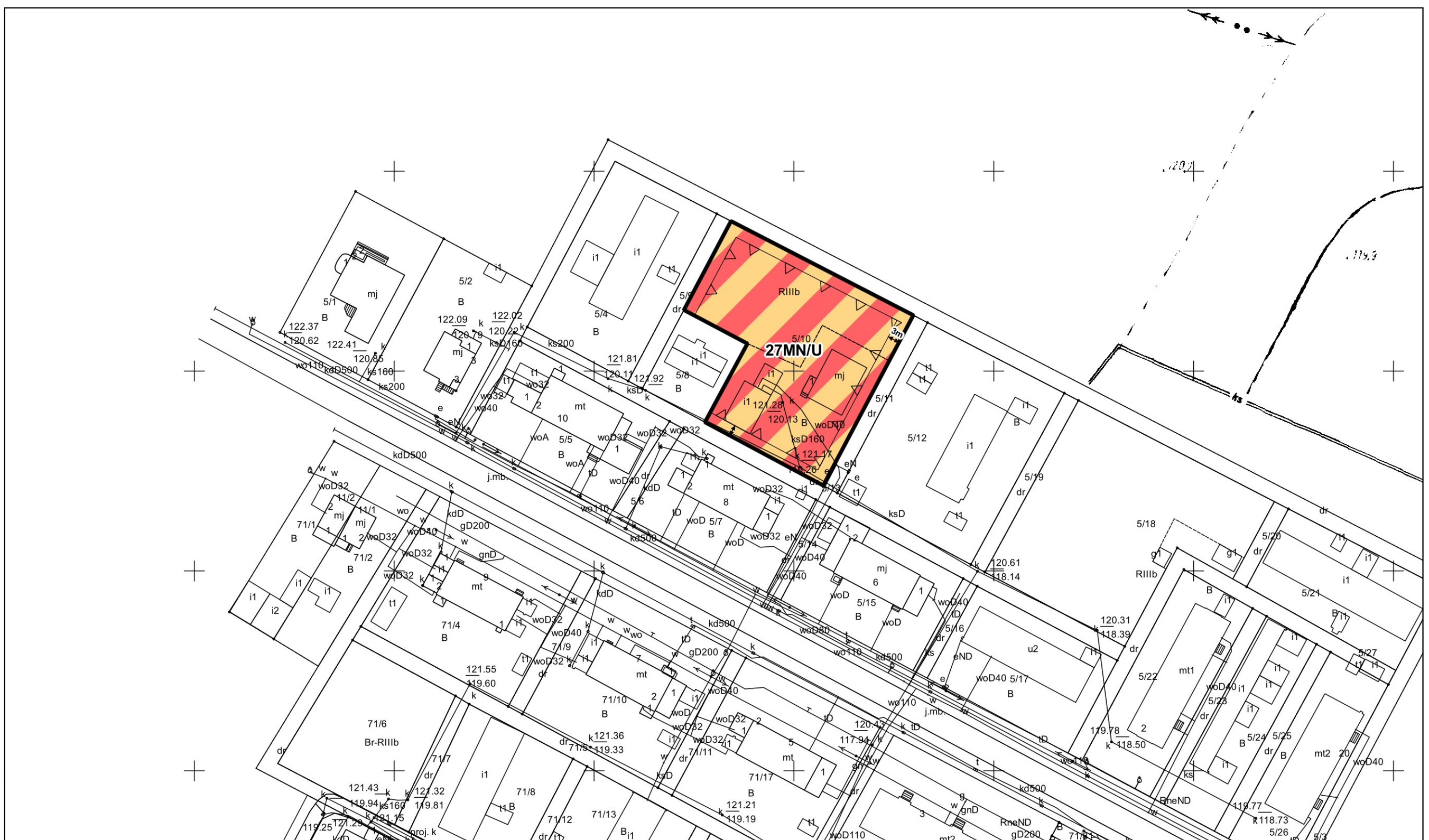
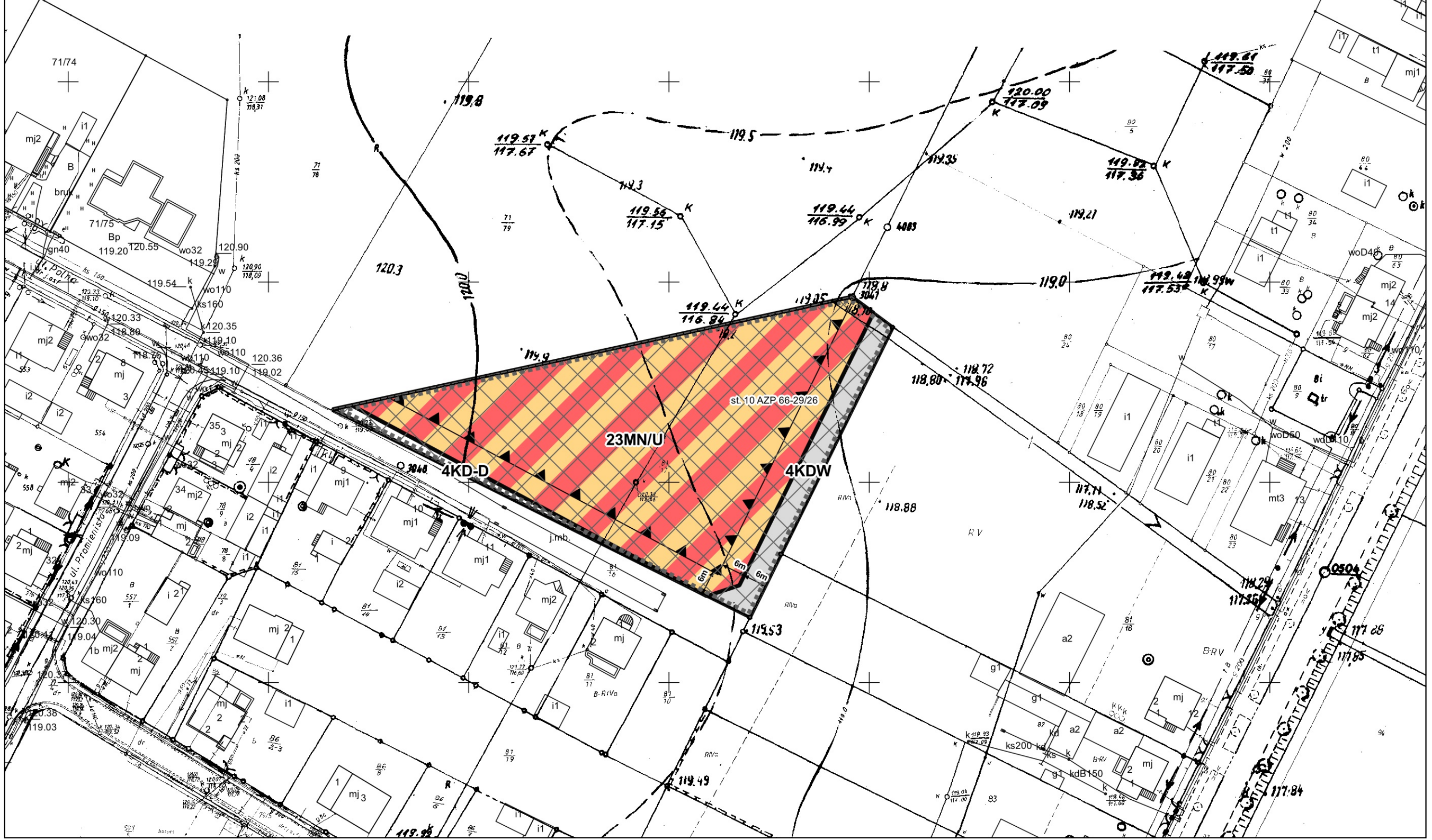
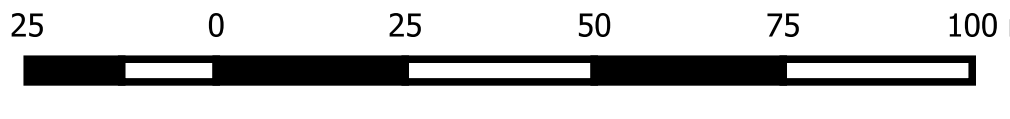


GMINA PĘPOWO

MIEJSCOWY PLAN ZAGOSPODAROWANIA PRZESTRZENNEGO W OBRĘBACH EWIDENCYJNYCH BABKOWICE, CZELUŚCIN, GĘBICE, KRZEKOTOWICE, KRZYŻANKI, LUDWINOWO, PĘPOWO, SIEDLEC, SKORASZEWICE, WILKONICE, GMINA PĘPOWO

Załącznik nr 7
do Uchwały Nr XXI/158/2020
RADY GMINY PĘPOWO
z dnia 10 listopada 2020 r.

SKALA 1 : 1000



- Oznaczenia**
- Granice obszarów objętych planem
(Granice stanowią jednocześnie linie rozgraniczające)
 - Linia rozgraniczająca tereny o różnym przeznaczeniu lub roznych zasadach zagospodarowania
 - ▲ Obowiązujące linie zabudowy
 - ▲ Nieprzekraczalne linie zabudowy
 - MN - Tereny zabudowy mieszkaniowej jednorodzinnej
 - MNU - Tereny zabudowy mieszkaniowej jednorodzinnej lub usługowej
 - RM - Tereny zabudowy zagrodowej w gospodarstwach rolnych, hodowlanych i ogrodniczych
 - KD-D - Tereny dróg publicznych - klasy D - dojazdowa
 - KD-W - Tereny dróg wewnętrznych
 - Strefa ochrony archeologicznej "W"
 - Linia elektroenergetyczna średniego napięcia (15kV)